



# แผนพัฒนาท้องถิ่น (พ.ศ.๒๕๖๖-๒๕๗๐)

องค์การบริหารส่วนตำบลสะพุง  
อำเภอศรีรัตนะ จังหวัดศรีสะเกษ

สำนักงานปลัด อบต.  
(งานนโยบายและแผน)  
โทร. ๐๔๕ - ๖๗๗ ๔๖๐  
[www.sapung.go.th](http://www.sapung.go.th)



ประกาศองค์การบริหารส่วนตำบลสะพุง  
เรื่อง ประกาศใช้แผนพัฒนาท้องถิ่น (พ.ศ. ๒๕๖๖-๒๕๗๐)

ด้วยองค์การบริหารส่วนตำบลสะพุง ได้ดำเนินการจัดทำแผนพัฒนาท้องถิ่น (พ.ศ.๒๕๖๖-๒๕๗๐) ตามระเบียบกระทรวงมหาดไทยว่าด้วยการจัดทำแผนพัฒนาขององค์กรปกครองส่วนท้องถิ่น พ.ศ.๒๕๔๘ และที่แก้ไขเพิ่มเติม (ฉบับที่ ๓) พ.ศ.๒๕๖๑ ข้อ ๑๗, ข้อ ๒๔ โดยสภาองค์การบริหารส่วนตำบลสะพุง ได้พิจารณาและมีมติเห็นชอบร่างแผนพัฒนาดังกล่าว ในคราวประชุมสภา สมัยสามัญ สมัยที่ ๒ ครั้งที่ ๑ /๒๕๖๔ เมื่อวันที่ ๒๓ มิถุนายน ๒๕๖๔ ณ องค์การบริหารส่วนตำบลสะพุงและนายกองค์การบริหารส่วนตำบลสะพุงได้อนุมัติร่างแผนพัฒนาดังกล่าว เมื่อวันที่ ๒๓ มิถุนายน ๒๕๖๔ เป็นที่เรียบร้อยแล้ว

ดังนั้น เพื่อให้เป็นไปตามระเบียบกระทรวงมหาดไทย ว่าด้วยการจัดทำแผนพัฒนาขององค์กรปกครองส่วนท้องถิ่น (ฉบับที่ ๓) พ.ศ.๒๕๖๑ ข้อ ๑๗ ข้อ ๒๔ และเพื่อให้การบริหารขององค์การบริหารส่วนตำบลสะพุงเป็นอย่างมีประสิทธิภาพ และสามารถนำแผนพัฒนาไปใช้ได้อย่างถูกต้อง รวมทั้งให้หน่วยงานที่เกี่ยวข้องและประชาชนทั่วไปได้รับทราบ องค์การบริหารส่วนตำบลสะพุง จึงประกาศใช้แผนพัฒนาท้องถิ่น (พ.ศ.๒๕๖๖-๒๕๗๐) (รายละเอียดตาม ผ.๐๒,๐๑ ที่แนบท้ายประกาศนี้) โดยให้มีผลนับตั้งแต่วันประกาศเป็นต้นไป ทั้งนี้ สามารถขอดูหรือสอบถามเพิ่มเติมได้ที่ ศูนย์ข้อมูลข่าวสารขององค์การบริหารส่วนตำบลสะพุง ณ ที่ทำการองค์การบริหารส่วนตำบลสะพุง หมู่ที่ ๗ ตำบลสะพุง อำเภอศรีรัตนะ จังหวัดศรีสะเกษ [www.sapung.go.th](http://www.sapung.go.th)

จึงประกาศให้ทราบโดยทั่วกัน

ประกาศ ณ วันที่ ๒๓ มิถุนายน พ.ศ. ๒๕๖๔

(นายโยธิน มุลกะกุล)

นายกองค์การบริหารส่วนตำบลสะพุง

# คำนำ

อาศัยอำนาจตามความในพระราชบัญญัติกำหนดแผนขึ้นตอนการกระจายอำนาจให้แก่องค์กรปกครองส่วนท้องถิ่น พ.ศ. ๒๕๔๒ หมวด ๒ มาตรา ๑๖ (๑) ประกอบกับระเบียบกระทรวงมหาดไทยว่าด้วยการจัดทำแผนพัฒนาขององค์กรปกครองส่วนท้องถิ่น พ.ศ. ๒๕๔๘ แก้ไขเพิ่มเติมถึง (ฉบับที่ ๓) ได้กำหนดให้องค์กรปกครองส่วนท้องถิ่น มีอำนาจและหน้าที่ในการจัดทำแผนพัฒนาท้องถิ่นของตนเอง ซึ่งแผนพัฒนาท้องถิ่น หมายถึงแผนพัฒนาท้องถิ่น

แผนพัฒนาท้องถิ่น พ.ศ.๒๕๖๖-๒๕๗๐ ว่าด้วยการจัดทำแผนพัฒนาขององค์กรปกครองส่วนท้องถิ่น พ.ศ. ๒๕๔๘ แก้ไขเพิ่มเติมถึง (ฉบับที่ ๓) พ.ศ. ๒๕๖๑ ข้อ ๑๗, ข้อ ๒๔ ได้กำหนดให้องค์กรปกครองส่วนท้องถิ่น มีอำนาจและหน้าที่ในการจัดทำแผนพัฒนาท้องถิ่น ของตนเอง แผนพัฒนาท้องถิ่นนั้นหมายถึง แผนพัฒนาท้องถิ่น ขององค์กรปกครองส่วนท้องถิ่น โดยคณะกรรมการพัฒนาท้องถิ่นจัดประชุมประชาชาคมท้องถิ่น ส่วนราชการ และรัฐวิสาหกิจที่เกี่ยวข้อง เพื่อแจ้งแนวทางพัฒนาท้องถิ่น รับทราบปัญหา ความต้องการ ประเด็น การพัฒนาและประเด็นที่เกี่ยวข้องตลอดจนความช่วยเหลือทางวิชาการ และแนวทางปฏิบัติที่เหมาะสมกับสภาพพื้นที่เพื่อนำมากำหนดแนวทางการจัดทำแผนพัฒนาท้องถิ่น พ.ศ.๒๕๖๖-๒๕๗๐ โดยให้นำข้อมูลพื้นฐานในการพัฒนาจากหน่วยงานต่างๆ และข้อมูลในแผนพัฒนาหมู่บ้าน มาพิจารณาประกอบการจัดทำแผนพัฒนาท้องถิ่น (พ.ศ.๒๕๖๖-๒๕๗๐)

เพื่อให้การดำเนินให้เป็นไปตามกฎหมายดังกล่าว องค์การบริหารส่วนตำบลสะพุงได้ตระหนักถึงความสำคัญของการวางแผนเป็นสิ่งสำคัญของการจัดทำแผนพัฒนาท้องถิ่น (พ.ศ.๒๕๖๖-๒๕๗๐) ขึ้น เพื่อใช้เป็นเครื่องมือในการจัดทำงบประมาณรายจ่ายประจำปี ๒๕๖๕ และพร้อมที่จะนำไปการปฏิบัติและสามารถใช้ในการ ประสานงานแผนการพัฒนาท้องถิ่นได้อย่างมีประสิทธิภาพและประสิทธิภาพ ตามนโยบายที่คณะผู้บริหารหวังที่จะทำให้เกิดการพัฒนาในท้องถิ่น

องค์การบริหารส่วนตำบลสะพุง จึงหวังเป็นอย่างยิ่งว่าแผนพัฒนาท้องถิ่น (พ.ศ.๒๕๖๖-๒๕๗๐) ฉบับนี้จะ เป็นประโยชน์อย่างยิ่งในการนำไปปฏิบัติเพื่อให้เกิดประสิทธิภาพและตอบสนองความต้องการของประชาชนอย่างแท้จริงต่อไป

สำนักงานปลัด งานนโยบายและแผน  
องค์การบริหารส่วนตำบลสะพุง  
อำเภอศรีรัตนะ จังหวัดศรีสะเกษ

# สารบัญ

เรื่อง

หน้า

ส่วนที่ ๑	สภาพทั่วไปและข้อมูลพื้นฐานขององค์กรปกครองส่วนท้องถิ่น	๑
ส่วนที่ ๒	แผนยุทธศาสตร์องค์กรปกครองส่วนท้องถิ่น	๑๒
ส่วนที่ ๓	การนำแผนยุทธศาสตร์การพัฒนาท้องถิ่นไปสู่การปฏิบัติ	๖๔
ส่วนที่ ๔	การติดตามและประเมินผล	๙๐

## ภาคผนวก

-ประกาศแผนพัฒนาท้องถิ่น พ.ศ.๒๕๖๖-๒๕๗๐

## ขององค์การบริหารส่วนตำบลสะพุง

“ชุมชนน่าอยู่มีความเข้มแข็ง สิ่งแวดล้อมดี คนมีคุณภาพและการบริหารจัดการที่ดี  
แบบมีส่วนร่วมจากทุกภาคส่วน โปร่งใสสามารถตรวจสอบได้ ”  
วิสัยทัศน์ (vision) และพันธกิจ (mission) การพัฒนาท้องถิ่น

### ๑. ด้านกายภาพ

เหตุที่ได้ชื่อ “สะพุง” เพราะเมื่อสมัยก่อนในเขตพื้นที่มีต้นไม้ชนิดหนึ่งซึ่งมีอยู่เป็นจำนวนมาก มีชื่อว่า “ต้นสะพุง” ต่อมาต้นไม้นี้ได้หมดไปจากพื้นที่คนเฒ่าคนแก่ก็เลยตั้งชื่อตำบล โดยใช้ชื่อต้นไม้เพื่อให้ระลึกถึงว่าครั้งหนึ่งในตำบลสะพุงได้มี ต้นสะพุงอยู่เป็นจำนวนมากและได้สูญพันธุ์ไปจากพื้นที่แห่งนี้แล้ว ลักษณะภูมิประเทศโดยทั่วไปเป็นที่ราบล้อมรอบด้วยบริเวณพื้นที่ที่สูงกว่า จึงเป็นทางผ่านของลำน้ำจากตำบลข้างเคียงส่งผลให้เป็นพื้นที่ที่เหมาะสมสำหรับการทำการเกษตรและมีแหล่งน้ำใต้ดินที่ไม่ลึกนักสามารถนำขึ้นมาใช้อุปโภค-บริโภคได้อย่างสะดวก และตั้งอยู่ห่างจากตัวเมืองศรีสะเกษไปทางทิศใต้ประมาณ ๓๘ ก.ม.

ตำบลสะพุง เป็นตำบลหนึ่งใน ๗ ตำบลของอำเภอศรีรัตนะ ซึ่งแยกจากตำบลตูมและได้รับการประกาศจากกระทรวงมหาดไทยแยกเขตการปกครองเป็นตำบลสะพุง มีผลเมื่อวันที่ ๘ สิงหาคม ๒๕๔๐ ตามประกาศกระทรวงมหาดไทย เรื่องการกำหนดเขตตำบลในพื้นที่อำเภอศรีรัตนะ ลงวันที่ ๘ สิงหาคม ๒๕๔๐ ปัจจุบันแบ่งการปกครองออกเป็น ๑๔ หมู่บ้าน และได้รับยกฐานะจากสภาตำบลสะพุงเป็นองค์การบริหารส่วนตำบลสะพุง เมื่อปี พ.ศ. ๒๕๔๐ โดยตำบลสะพุงอยู่ห่างจากที่ว่าการอำเภอศรีรัตนะ จังหวัดศรีสะเกษ ไปทางทิศเหนือ เป็นระยะทาง ประมาณ ๓ กิโลเมตร ขนาดพื้นที่ ๒๕.๗ ตารางกิโลเมตร

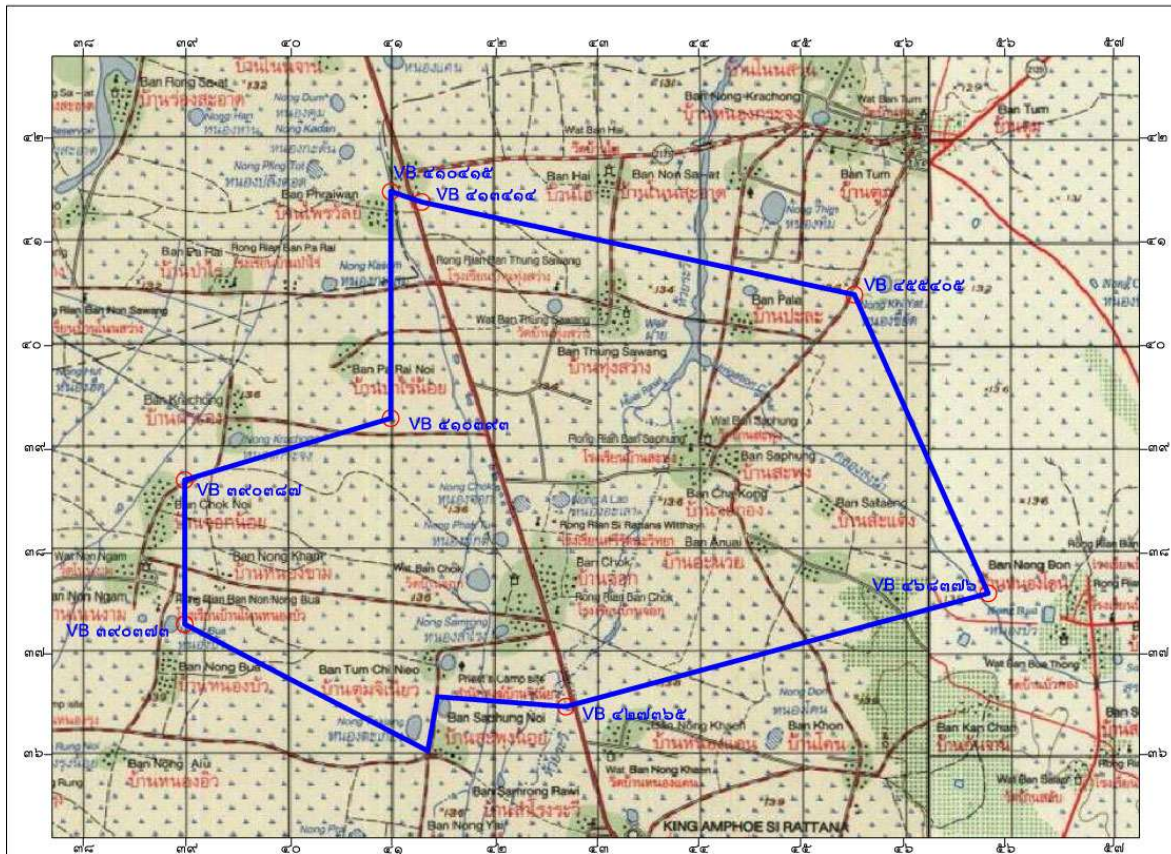
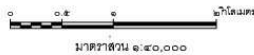
### ลักษณะภูมิประเทศ

องค์การบริหารส่วนตำบลสะพุง ตำบลสะพุงเป็น ๑ ใน ๗ ตำบลในเขตอำเภอศรีรัตนะ จังหวัดศรีสะเกษ มีอาณาเขตพื้นที่อยู่ติดกับท้องถิ่นใกล้เคียง ๔ ส่วน คือ เทศบาลศรีรัตนะ , ตำบลตูม, ตำบลสระยาว, ตำบลศรีโนนงาม ดังนี้

### อาณาเขต

ทิศเหนือ	จรด	ตำบลตูม
ทิศตะวันออก	จรด	ตำบลสระยาว
ทิศตะวันตก	จรด	ตำบลศรีโนนงาม
ทิศตะวันตกใต้	จรด	เทศบาลศรีรัตนะ

แผนที่องค์การบริหารส่วนตำบลสะพุง  
อำเภอศรีรัตนะ จังหวัดศรีสะเกษ



องค์การบริหารส่วนตำบลสะพุง มีพื้นที่ทั้งหมดประมาณ ๒๕.๗ ตารางกิโลเมตร

เครื่องหมาย

- เขตตำบล
- ถนนคอนกรีต ถนนลาดยาง
- - - ทางเดิน
- คลองส่งน้ำ
- เส้นชั้นความสูง
- หนอง บึง
- ☐ โรงเรียน
- ☑ วัด
- ☒ สำนักสงฆ์
- ⊙ สถานีอนามัย

(นายสุรชัย วงษ์สวัสดิ์)  
พนักงานฝั่งเมือง

(นายประพันธ์ ใส่อสมาลัย)  
นายช่างโยธาชำนาญงาน ปฏิบัติหน้าที่  
หัวหน้ากลุ่มงานวิชาการฝั่งเมือง

หมายเหตุ : ขอบเขตตำบลของแผนที่ฉบับนี้  
จัดทำขึ้นจากหนังสือราชการจานุเบกษา  
ประกาศกระทรวงมหาดไทย  
ลงวันเลขที่... โดยสำนักงานโยธาธิการและผังเมืองจังหวัดศรีสะเกษ  
เพื่อให้เผยแพร่ทางเว็บไซต์เท่านั้น

(นายโสรัจ สายบัว)  
โยธาธิการและผังเมืองจังหวัดศรีสะเกษ

สำนักงานโยธาธิการและผังเมืองจังหวัดศรีสะเกษ  
กรมโยธาธิการและผังเมือง กระทรวงมหาดไทย

## ๒.ด้านการเมืองการปกครอง

จำนวนหมู่บ้านในเขตตำบลสะพุง มีจำนวนทั้งสิ้น ๑๔ หมู่บ้าน

\* จำนวนหมู่บ้านในเขตองค์การบริหารส่วนตำบล เต็มทั้งหมู่บ้านจำนวน ๑๒ หมู่บ้าน ได้แก่

หมู่ที่ ๑ บ้านสะพุง	หมู่ที่ ๓ บ้านทุ่งสว่าง
หมู่ที่ ๔ บ้านปละ	หมู่ที่ ๕ บ้านอานวย
หมู่ที่ ๖ บ้านหนองขาม	หมู่ที่ ๗ บ้านหนองอะเลา
หมู่ที่ ๘ บ้านจีเนียว	หมู่ที่ ๙ บ้านโพหนอง
หมู่ที่ ๑๐ บ้านไผ่งาม	หมู่ที่ ๑๑ บ้านจะกอง
หมู่ที่ ๑๓ บ้านนาเจริญ	หมู่ที่ ๑๔ บ้านศรีสว่างพัฒนา

\* จำนวนหมู่บ้านในเขตองค์การบริหารส่วนตำบล บางส่วน มีจำนวน ๒ หมู่บ้าน ได้แก่

หมู่ที่ ๒ บ้านจอก	หมู่ที่ ๑๒ บ้านทุ่งระวี
-------------------	-------------------------

## ๓. ประชากร

๑.จำนวนครัวเรือนทั้งหมด ๑,๓๔๑ ครัวเรือน

๒.จำนวนประชากรทั้งหมด ๕,๖๗๕ คน

แยกเป็น ชาย ๒,๘๕๙ คน หญิง ๒,๘๑๖ คน

หมู่ที่	ชื่อหมู่บ้าน	จำนวนประชากร			จำนวนครัวเรือน	ผู้นำหมู่บ้าน
		ชาย	หญิง	รวม		
๑	บ้านสะพุง	๓๕๙	๓๔๘	๗๐๗	๑๕๖	นายปิยะณัฐ คำมา (ผู้ใหญ่บ้าน)
๒	บ้านจอก	๖๓	๗๐	๑๓๓	๓๘	นางทองอินทร์ ชันทอง (ผู้ใหญ่บ้าน)
๓	บ้านทุ่งสว่าง	๒๒๖	๒๕๔	๔๘๐	๑๓๔	นายสมบุรณ์ ไชยชาญ (ผู้ใหญ่บ้าน)
๔	บ้านปละ	๑๗๐	๑๗๙	๓๔๙	๗๘	นายศรชัย สารทอง (ผู้ใหญ่บ้าน)
๕	บ้านอานวย	๒๓๑	๒๓๘	๔๖๙	๑๐๒	นายประจักษ์ หอมจันทร์ (ผู้ใหญ่บ้าน)
๖	บ้านหนองขาม	๑๘๔	๑๔๕	๓๒๙	๗๐	นางรุธิรา สุขสำราญ (ผู้ใหญ่บ้าน)
๗	บ้านหนองอะเลา	๒๐๘	๑๙๘	๔๐๖	๑๐๗	นายสเลียว จันตรี (ผู้ใหญ่บ้าน)
๘	บ้านจีเนียว	๒๑๘	๒๐๖	๔๒๔	๙๑	นายสม วันเพ็ง (ผู้ใหญ่บ้าน)
๙	บ้านโพหนอง	๑๙๑	๒๐๔	๓๙๕	๑๐๕	นายสุรศักดิ์ เชื้อดี (ผู้ใหญ่บ้าน)
๑๐	บ้านไผ่งาม	๒๑๕	๑๙๐	๔๐๕	๘๔	นายสนาน ศรีสะอาด (ผู้ใหญ่บ้าน)
๑๑	บ้านจะกอง	๒๙๒	๒๙๐	๕๘๒	๑๒๕	นางสมหมาย มะลิคำ (ผู้ใหญ่บ้าน)
๑๒	บ้านทุ่งระวี	๔๑	๔๕	๘๖	๓๔	นายศิริราช อ้อมชมพู (ผู้ใหญ่บ้าน)
๑๓	บ้านนาเจริญ	๑๖๓	๑๔๔	๓๐๗	๗๕	นายศรีณรงค์ สายสังข์ (ผู้ใหญ่บ้าน)
๑๔	บ้านศรีสว่างพัฒนา	๒๙๕	๓๐๕	๖๐๓	๑๔๒	นายพรชัย กล้าเกิด (กำนันตำบลสะพุง)
รวม		๒,๘๓๑	๒,๘๒๔	๕,๖๕๕	๑,๒๙๕	

\*ข้อมูลจาก งานทะเบียนราษฎร ที่ทำการปกครองอำเภอศรีรัตนะ จังหวัดศรีสะเกษ ณ เดือนมกราคม พ.ศ. ๒๕๖๔

๓.๑ ข้อมูลจำนวนประชากร

รายการ	ปี ๒๕๖๐	ปี ๒๕๖๑	ปี ๒๕๕๒	ปี ๒๕๖๓	ปี ๒๕๖๔
ประชากรชาย	๒,๘๑๕	๒,๘๐๓	๒,๘๓๑	๒,๘๓๑	๒,๘๕๙
ประชากรหญิง	๒,๘๑๗	๒,๘๐๘	๒,๘๒๔	๒,๘๒๔	๒,๘๑๖
รวมประชากร	๕,๖๓๒	๕,๖๑๑	๕,๖๕๕	๕,๖๗๙	๕,๖๗๕
ครัวเรือน	๑,๒๗๗	๑,๒๙๗	๑,๒๙๕	๑,๓๓๙	๑,๓๔๑

๓.๒ ช่วงอายุ และจำนวนประชาชน

	ชาย	หญิง	
จำนวนประชากรเยาวชน	๗๑๙	๖๗๐	อายุต่ำ ๐-๑๘ ปี
จำนวนประชากร	๑,๘๓๘	๑,๘๑๐	อายุ ๑๘-๖๐ ปี
จำนวนประชากรผู้สูงอายุ	๒๖๕	๓๔๗	อายุมากกว่า ๖๐ ปี
รวม	๒,๘๒๒	๒,๔๖๗	ทั้งสิ้น

ณ เดือนมกราคม ๒๕๖๔

๔. สภาพทางเศรษฐกิจ

๑. อาชีพ

ประชากรส่วนใหญ่ประกอบอาชีพเกษตรกรรมเป็นหลัก คือ การทำนา ทำไร่ ทำสวน ค้าขาย และเลี้ยงสัตว์

๒. หน่วยธุรกิจในเขตองค์การบริหารส่วนตำบล

- ธนาคาร	จำนวน	-	แห่ง
- โรงแรม	จำนวน	-	แห่ง
- ปั้มน้ำมันและก๊าซ	จำนวน	๖	แห่ง
- ร้านค้า	จำนวน	๕๒	แห่ง
- โรงงานอุตสาหกรรม	จำนวน	-	แห่ง
- โรงสี	จำนวน	๓๐	แห่ง

๕. สภาพทางสังคม

๑. การศึกษา

- โรงเรียนมัธยมศึกษา	จำนวน ๑ แห่ง	สังกัด สพม. เขต ๒๘ (ศรีสะเกษ โยโสธร)
- โรงเรียนประถมศึกษา	จำนวน ๒ แห่ง	สังกัด สพฐ.เขต ๔ ศรีสะเกษ
- ศูนย์อบรมเด็กก่อนเกณฑ์	จำนวน ๓ แห่ง	สังกัด อบต.สะพุง
ที่อ่านหนังสือพิมพ์ประจำหมู่บ้าน / ห้องสมุดประชาชน	จำนวน ๔ แห่ง	

๒. สาธารณสุข

- โรงพยาบาลส่งเสริมสุขภาพประจำตำบล	จำนวน ๑ แห่ง	
- สถานพยาบาลเอกชน	จำนวน -	แห่ง
- ร้านขายยาแผนปัจจุบัน	จำนวน -	แห่ง
- ศูนย์สาธารณสุขมูลฐานชุมชน	จำนวน ๑๒ แห่ง	

๓. ความปลอดภัยในชีวิตและทรัพย์สิน

- สถานีตำรวจ	จำนวน -	แห่ง
- ที่ทำการตำรวจชุมชน	จำนวน -	แห่ง
- สถานีดับเพลิง	จำนวน -	แห่ง

## ๖. ระบบบริการพื้นฐาน

### ๖.๑ การคมนาคม

ตำบลสะพุงมีถนนลาดยาง ๒ สาย ถนนคอนกรีตภายในหมู่บ้าน ๒๑ สาย ถนนลูกรังเชื่อมระหว่างหมู่บ้าน ๑๘ สาย ถนนลูกรังเชื่อมระหว่างตำบล ๕ สาย คอนกรีตเชื่อมระหว่างหมู่บ้าน ๔ สาย

### ๖.๒ การโทรคมนาคม

- โทรศัพท์	จำนวน	-	หลังคาเรือน
- ที่ทำการไปรษณีย์โทรเลข	จำนวน	-	แห่ง
- สถานีโทรคมนาคม อื่น ๆ	จำนวน	-	แห่ง

### ๖.๓ การไฟฟ้า

มีไฟฟ้าใช้ทั้ง ๑๔ หมู่บ้าน ประชากรที่ใช้ไฟฟ้า จำนวน ๑,๒๙๕ ครัวเรือน

### ๖.๔ แหล่งน้ำธรรมชาติ

- ลำน้ำ , ลำห้วย	จำนวน	๗	สาย
- บึง , หนองอื่น ๆ	จำนวน	๙	แห่ง

### ๖.๕ แหล่งน้ำที่สร้างขึ้น

- ฝาย	จำนวน	๔	แห่ง
- บ่อน้ำตื้น	จำนวน	๓๘๕	แห่ง
- บ่อโยก	จำนวน	๑๑๗	แห่ง
- ประปา	จำนวน	๑๖	แห่ง

## ๗. ศาสนา ประเพณี วัฒนธรรม

### ๗.๑ สถานบันและองค์กรทางศาสนา

- วัด / ที่พักสงฆ์	จำนวน	๘	แห่ง
- มัสยิด	จำนวน	-	แห่ง
- ศาลเจ้า	จำนวน	-	แห่ง
- โบสถ์	จำนวน	-	แห่ง

## ๘. ข้อมูลอื่นๆ

### ๑. ทรัพยากรธรรมชาติ

ในอดีตพื้นที่ตำบลสะพุงเป็นเขตป่าสน ต่อมาราษฎรได้บุกรุกถากถางเพื่อทำเป็นที่ทำการเกษตร ในปัจจุบันจึงไม่หลงเหลือพื้นที่ป่าอีกต่อไป โดยพื้นที่ที่ราษฎรบุกรุกทางราชการจึงออกเอกสารสิทธิ์ สปก.๔-๐๑ ไว้เป็นหลักฐาน

### ๒. กลุ่มพลังมวลชน

- ลูกเสือชาวบ้าน	จำนวน	-	คน
- อาสาสมัครป้องกันภัยฝ่ายพลเรือน (อปพร.)	จำนวน	๖๐	คน
- อาสาสมัครพิทักษ์ท้องถิ่น	จำนวน	-	คน

บัญชีสรุป  
ข้อมูลพื้นที่ทำการเกษตรขององค์การบริหารส่วนตำบลสะพุง

ลำดับ	ชื่อหมู่บ้าน	หมู่ที่	พื้นที่ทั้งหมด	พื้นที่ปลูกข้าว	พื้นที่ปลูกยางพารา	พื้นที่ปลูกมันสำปะหลัง	พื้นที่ปลูกอ้อย	พื้นที่ปลูกข้าวโพดเลี้ยงสัตว์หลังฤดูเก็บเกี่ยว	พื้นที่ปลูกมันสำปะหลังเลี้ยงสัตว์หลังฤดูเก็บเกี่ยว
๑	สะพุง	๑	๑๑,๒๕๐	๑,๒๕๐	-	-	-	-	-
๒	จอกก	๒	๒,๓๙๓	๒,๓๗๑	๓๔	-	-	-	-
๓	ทุ่งสว่าง	๓	๑,๑๘๘	๑,๑๑๒	๒๕	-	-	๒๕	๑๕
๔	ปละ	๔	๙๔๙	๙๐๒	๓๗	-	๑๐	๓๐๐	-
๕	อานวย	๕	๗๓๘	๗๑๑	๑๒๖	-	-	๑๒๐	๕๐
๖	หนองขาม	๖	๖๔๓	๖๓๔	๙	-	-	๔๐	-
๗	หนองอะเถา	๗	๗๗๕	๗๗๕	-	-	-	๓๘	-
๘	จีเนียว	๘	๘๑๙	๕๒๕	๔๓	-	-	๒๕๐	-
๙	โพนทอง	๙	๙๒๐	๙๑๐	-	-	๑๐	๕	๒๐
๑๐	ไผ่งาม	๑๐	๖๓๓	๕๑๐	๑๐๒	๓๐	-	๒๖	-
๑๑	จะกอก	๑๑	๑,๑๕๐	๑,๑๕๐	-	-	-	-	-
๑๒	ทุ่งระวี	๑๒	๖๐๐	๕๙๐	-	๑๐	-	-	-
๑๓	นาเจริญ	๑๓	๗๓๒	๗๓๒	-	-	-	-	-
๑๔	ศรีสว่างพัฒนา	๑๔	๑,๐๘๘	๑,๐๖๓	-	-	-	๒๓	๑๔

สรุปรายได้เฉลี่ยครัวเรือน แยกตามหมู่บ้านของตำบลสะพุง

ลำดับ ที่	บ้าน	หมู่ที่	จำนวน ครัวเรือน	จำนวน (คน)	แหล่งรายได้ครัวเรือนเฉลี่ย (บาท/ปี)				รายได้ ครัวเรือน เฉลี่ย (บาท/ ปี)	รายได้บุคคล เฉลี่ย (บาท/ ปี)	หมายเหตุ
					อาชีพหลัก	อาชีพรอง	รายได้อื่น	ปลูก เลี้ยง หาเอง			
๑	บ้านสะพุง	๑	๑๕๕	๗๑๓	๗๖,๕๖๒	๕๙,๑๘๐	๕๕,๐๐๕	๕๖,๐๒๖	๒๔๖,๗๗๒	๖๙,๒๙๑	
๒	บ้านจอก	๒	๓๕	๑๑๔	๖๗,๑๑๑	๔๕,๕๖๗	๒๐,๐๐๐	๔๒,๒๒๒	๑๗๔,๙๐๐	๓๘,๘๖๗	
๓	บ้านทุ่งสว่าง	๓	๑๒๖	๔๗๐	๕๒,๗๖๙	๒๙,๗๙๑	๑๘,๖๓๗	๓๖,๖๑๕	๑๓๗,๘๑๓	๓๙,๑๙๑	
๔	บ้านปละ	๔	๗๔	๓๕๔	๗๐,๖๘๖	๕๒,๕๗๘	๔๒,๙๘๗	๓๕,๗๕๙	๒๐๒,๐๑๐	๔๘,๓๙๐	
๕	บ้านอานวย	๕	๙๙	๔๕๔	๖๖,๒๔๐	๕๕,๐๔๕	๔๒,๑๒๔	๓๔,๑๐๒	๑๙๗,๕๑๑	๕๔,๐๖๗	
๖	บ้านหนองขาม	๖	๖๓	๓๒๖	๕๓,๐๕๙	๒๒,๘๗๔	๑๕,๐๓๔	๔๓,๗๙๙	๑๓๔,๗๖๖	๓๘,๐๖๔	
๗	บ้านหนองอะเลา	๗	๑๐๑	๔๐๓	๘๓,๖๔๔	๔๐,๘๘๙	๒๙,๘๒๒	๔๘,๘๔๔	๒๐๓,๖๒๑	๔๐,๒๘๒	
๘	บ้านจีเนียว	๘	๘๓	๓๙๖	๗๐,๓๓๕	๔๑,๖๗๘	๓๒,๒๐๐	๒๕,๗๔๘	๑๖๙,๙๖๑	๔๖,๘๑๖	
๙	บ้านโพนทอง	๙	๑๐๒	๔๐๐	๑๒๐,๑๗๙	๖๖,๙๔๐	๓๖,๗๐๑	๔๐,๑๑๙	๒๖๓,๙๔๐	๕๕,๖๑๐	
๑๐	บ้านไผ่งาม	๑๐	๘๔	๔๐๐	๗๘,๓๖๙	๖๖,๓๘๙	๖๐,๒๒๓	๕๑,๔๖๔	๒๕๖,๔๔๔	๔๗,๔๒๕	
๑๑	บ้านจะกอง	๑๑	๑๒๓	๕๘๐	๗๗,๒๗๔	๕๑,๙๓๗	๓๕,๘๓๐	๕๑,๐๙๒	๒๑๖,๑๓๓	๔๕,๖๘๗	
๑๒	บ้านทุ่งระวี	๑๒	๓๑	๘๙	๖๑,๖๖๗	๓๕,๗๐๘	๒๒,๑๒๕	๒๐,๗๐๘	๑๔๐,๒๐๘	๖๒,๓๑๕	
๑๓	บ้านนาเจริญ	๑๓	๗๓	๒๙๙	๗๑,๐๖๓	๖๙,๗๓๐	๖๑,๗๙๐	๖๘,๐๘๒	๒๗๐,๖๖๔	๖๙,๙๔๗	
๑๔	บ้านศรีสว่าง	๑๔	๑๔๒	๖๑๓	๖๗,๓๕๕	๔๑,๒๗๓	๕๔,๗๓๘	๕๙,๑๔๑	๒๒๒,๕๐๗	๖๖,๑๖๘	
รวม			๑,๒๙๕	๕,๖๑๑	๗๓,๕๓๗	๕,๖๑๑	๔๐,๖๙๖	๔๖,๑๘๖	๒๐๙,๙๒๓	๕๒,๖๐๗	

๒.๑ ข้อมูลเกี่ยวกับศักยภาพขององค์การบริหารส่วนตำบล

๒.๒ โครงสร้างและกระบวนการบริหารงานบุคคล

(๑) จำนวนบุคลากร

ตารางแสดงจำนวนบุคลากรในสังกัด องค์การบริหารส่วนตำบลสะพุง

สำนัก/ส่วน	พนักงานส่วนตำบล	บุคลากรทางการศึกษา (ครู)	พนักงานจ้าง		รวม (คน)
			ภารกิจ	ทั่วไป	
สำนักงานปลัด อบต.	๙	-	๕	๒	๑๗
กองคลัง	๔	-	๓	-	๗
กองช่าง	๓	-	๒	-	๕
ส่วนการศึกษาฯ	๑	๖	๙	๑	๑๖
ตรวจสอบภายใน	๑	-	-	-	๑
รวม	๑๘	๖	๑๙	๓	๔๖

(๒) ระดับการศึกษาของบุคลากร

ตารางแสดงระดับการศึกษาของบุคลากรในสังกัด องค์การบริหารส่วนตำบลสะพุง

สำนัก/ส่วน	ต่ำกว่าปริญญาตรี	ปริญญาตรี	สูงกว่าปริญญาตรี	รวม (คน)
สำนักงานปลัดอบต.	๓	๑๐	๔	๑๗
กองคลัง	๑	๕	๑	๗
กองช่าง	๒	๓	-	๕
ส่วนการศึกษาฯ	-	๑๑	๕	๑๖
ตรวจสอบภายใน	-	-	๑	๑
รวม	๖	๒๙	๖	๔๖

# ส่วนที่ ๒

## ยุทธศาสตร์การพัฒนากองครักษ์ส่วนท้องถิ่น

### ๑. ความสัมพันธ์ระหว่างแผนพัฒนาระดับมหภาค

#### ๑.๑ แผนยุทธศาสตร์ชาติ ๒๐ ปี (พ.ศ. ๒๕๖๑ - ๒๕๘๐)

โดยที่รัฐธรรมนูญแห่งราชอาณาจักรไทย มาตรา ๖๕ กำหนดให้รัฐพึงจัดให้มียุทธศาสตร์ชาติเป็นเป้าหมายการพัฒนาประเทศอย่างยั่งยืน ตามหลักธรรมาภิบาลเพื่อใช้เป็นกรอบในการจัดทำแผนต่างๆให้สอดคล้องและบูรณาการกันเพื่อให้เกิดเป็นพลังผลักดันร่วมกันไปสู่เป้าหมายดังกล่าว โดยให้เป็นไปตามที่กำหนดในกฎหมายว่าด้วยการจัดทำยุทธศาสตร์ชาติ และต่อมาได้มีการตราพระราชบัญญัติการจัดทำยุทธศาสตร์ชาติ พ.ศ. ๒๕๖๐ มีผลบังคับใช้เมื่อวันที่ ๑ สิงหาคม ๒๕๖๐ โดยกำหนดให้มีการแต่งตั้งคณะกรรมการยุทธศาสตร์ชาติ เพื่อรับผิดชอบในการจัดทำร่างยุทธศาสตร์ชาติ กำหนดวิธีการการมีส่วนร่วมของประชาชนในการจัดทำร่างยุทธศาสตร์ชาติ ในการติดตาม การตรวจสอบ และการประเมินผล รวมทั้งกำหนดมาตรการส่งเสริมและสนับสนุนให้ประชาชนทุกภาคส่วนดำเนินการให้สอดคล้องกับยุทธศาสตร์ชาติ

เพื่อให้เป็นไปตามที่กำหนดในพระราชบัญญัติการจัดทำ ยุทธศาสตร์ชาติ พ.ศ. ๒๕๖๐ คณะกรรมการยุทธศาสตร์ชาติได้แต่งตั้งคณะกรรมการจัดทำยุทธศาสตร์ชาติด้านต่างๆ รวม ๖ คณะอันประกอบด้วย คณะกรรมการจัดทำยุทธศาสตร์ชาติด้านความมั่นคง คณะกรรมการจัดทำยุทธศาสตร์ชาติด้านการสร้างความสามารถในการแข่งขัน คณะกรรมการจัดทำยุทธศาสตร์ชาติด้านการพัฒนาและเสริมสร้างศักยภาพทรัพยากรมนุษย์ คณะกรรมการจัดทำยุทธศาสตร์ชาติด้านการสร้างโอกาสและความเสมอภาคทางสังคม คณะกรรมการจัดทำยุทธศาสตร์ชาติด้านการสร้างการเติบโตบนคุณภาพชีวิตที่เป็นมิตรต่อสิ่งแวดล้อม และคณะกรรมการจัดทำยุทธศาสตร์ชาติด้านการปรับสมดุลและพัฒนาระบบการบริหารจัดการภาครัฐ เพื่อรับผิดชอบในการดำเนินการจัดทำร่างยุทธศาสตร์ชาติให้เป็นไปตามหลักเกณฑ์ วิธีการ และเงื่อนไขที่กำหนด ตลอดจนได้จัดให้มีการรับฟังความคิดเห็นของประชาชนและหน่วยงานของรัฐที่เกี่ยวข้องอย่างกว้างขวางเพื่อประกอบการพิจารณาจัดทำร่างยุทธศาสตร์ชาติตามที่กฎหมายกำหนดแล้ว

ยุทธศาสตร์ชาติ ๒๐ ปี (พ.ศ. ๒๕๖๑-๒๕๘๐) เป็นยุทธศาสตร์ชาติฉบับแรกของประเทศไทยตามรัฐธรรมนูญแห่งราชอาณาจักรไทย ซึ่งจะต้องนำไปสู่การปฏิบัติเพื่อให้ประเทศไทยบรรลุวิสัยทัศน์ “ประเทศไทยมีความมั่นคง มั่งคั่ง ยั่งยืน เป็นประเทศพัฒนาแล้ว ด้วยการพัฒนาตามหลักปรัชญาของเศรษฐกิจพอเพียง” ภายในช่วงเวลาดังกล่าว เพื่อความสุขของคนไทยทุกคน

## สถานการณ์แนวโน้มวิสัยทัศน์และเป้าหมายในการพัฒนาประเทศ

### ๑. บทนำ

การพัฒนาประเทศไทยนับตั้งแต่แผนพัฒนาเศรษฐกิจและสังคมแห่งชาติฉบับที่๑เป็นต้นมาได้ส่งผลให้ประเทศมีการพัฒนาในทุกมิติทั้งในด้านเศรษฐกิจที่ประเทศไทยได้รับการยกระดับเป็นประเทศในกลุ่มบนของกลุ่มประเทศระดับรายได้ปานกลางในด้านสังคมที่มีการพัฒนาคุณภาพชีวิตของประชาชนส่งผลให้ประเทศไทยหลุดพ้นจากการเป็นประเทศยากจนและในด้านสิ่งแวดล้อมที่ประเทศไทยมีข้อได้เปรียบในความหลากหลายเชิงนิเวศอย่างไรก็ตามประเทศไทยยังมีความท้าทายต่อการพัฒนาที่สำคัญอาทิอัตราการขยายตัวทางเศรษฐกิจในปี๒๕๖๐ที่ร้อยละ๓.๙ถือว่าอยู่ในระดับต่ำกว่าศักยภาพเมื่อเทียบกับร้อยละ๖.๐ต่อปีในช่วงเวลาเกือบ๖ทศวรรษที่ผ่านมาโดยมีสาเหตุหลักจากการชะลอตัวของการลงทุนภายในประเทศและสถานการณ์เศรษฐกิจโลกที่ยังไม่ฟื้นตัวได้เต็มที่โครงสร้างเศรษฐกิจไทยที่ยังไม่สามารถขับเคลื่อนด้วยนวัตกรรมได้อย่างเต็มประสิทธิภาพภาคบริการและภาคเกษตรมีผลิตภาพการผลิตในระดับต่ำขาดการนำเทคโนโลยีเข้ามาเพิ่มประสิทธิภาพในการผลิตประกอบกับแรงงานไทยยังมีปัญหาเรื่องคุณภาพและสมรรถนะที่ไม่สอดคล้องกับความต้องการในการขับเคลื่อนการพัฒนาของประเทศ

นอกจากนั้นศักยภาพและคุณภาพของประชากรไทยทุกช่วงวัยยังคงเป็นปัจจัยท้าทายสำคัญต่อการพัฒนาประเทศแม้ว่าการเข้าถึงระบบบริการสาธารณสุขการศึกษาบริการสาธารณสุขโครงสร้างพื้นฐานต่างๆและการคุ้มครองทางสังคมอื่นๆของคนไทยมีความครอบคลุมเพิ่มมากขึ้นแต่ยังคงมีปัญหาเรื่องคุณภาพการให้บริการที่มีมาตรฐานแตกต่างกันระหว่างพื้นที่ซึ่งเป็นหนึ่งในสาเหตุหลักที่ทำให้ประเทศไทยยังคงมีปัญหาความเหลื่อมล้ำในหลายมิติขณะที่ปัญหาด้านความยากจนยังคงเป็นประเด็นท้าทายในการยกระดับการพัฒนาประเทศให้ประชาชนมีรายได้สูงขึ้นและแก้ปัญหาความเหลื่อมล้ำอย่างยั่งยืนขณะเดียวกันการวางกลยุทธ์ระยะยาวในการฟื้นฟูการใช้และการรักษาทรัพยากรอย่างบูรณาการเพื่อการพัฒนาประเทศที่ผ่านมายังขาดความชัดเจนส่งผลให้ทรัพยากรธรรมชาติและสิ่งแวดล้อมของประเทศยังมีปัญหาการใช้อย่างสิ้นเปลืองและเสื่อมโทรมลงอย่างรวดเร็ว

ทั้งนี้ปัญหาดังกล่าวข้างต้นมีสาเหตุส่วนหนึ่งมาจากประสิทธิภาพการบริหารจัดการภาครัฐการพัฒนาประเทศขาดความต่อเนื่องและความยืดหยุ่นในการตอบสนองต่อความต้องการและปัญหาของประชาชนขณะที่ความมั่นคงภายในประเทศยังมีหลายประเด็นที่ต้องเสริมสร้างให้เกิดความเข้มแข็งลดความขัดแย้งทางความคิดและอุดมการณ์ที่มีรากฐานมาจากความเหลื่อมล้ำความไม่เสมอภาคการขาดความเชื่อมั่นในกระบวนการยุติธรรมและปัญหาการขาดเสถียรภาพทางการเมืองตลอดจนส่งเสริมคนในชาติให้ยึดมั่นสถาบันหลักเป็นศูนย์รวมจิตใจให้เกิดความรักและความสามัคคี

ในขณะเดียวกันการเปลี่ยนแปลงโครงสร้างประชากรที่มีสัดส่วนประชากรวัยแรงงานและวัยเด็กที่ลดลงและประชากรสูงอายุที่เพิ่มขึ้นอย่างต่อเนื่องจะเป็นปัจจัยเสี่ยงสำคัญที่จะทำให้การพัฒนาประเทศในมิติต่างๆมีความท้าทายมากขึ้นทั้งในส่วนของเสถียรภาพทางการเงินการคลังของประเทศในการจัดสวัสดิการเพื่อดูแล

ผู้สูงอายุที่เพิ่มสูงขึ้น การลงทุนและการออม การเจริญเติบโตทางเศรษฐกิจของประเทศ ความมั่นคงทางสังคม การบริหารจัดการทรัพยากรธรรมชาติอย่างยั่งยืนซึ่งจะเป็นประเด็นท้าทายต่อการขับเคลื่อนประเทศไปสู่การเป็นประเทศพัฒนาแล้ว

## ๒. ปัจจัยและแนวโน้มที่คาดว่าจะส่งผลต่อการพัฒนาประเทศ

แม้ว่าประเทศไทยจะมีตำแหน่งที่ตั้งที่สามารถเป็นศูนย์กลางในการเชื่อมโยงในภูมิภาคและเป็นประตูสู่เอเชียแต่การที่มีอาณาเขตติดกับประเทศเพื่อนบ้านหลายประเทศทำให้ปัญหาด้านเขตแดนกับประเทศเพื่อนบ้านยังคงเป็นความท้าทายด้านความมั่นคงในอนาคตนอกจากนี้ประเทศไทยยังคงต้องให้ความสำคัญกับปัญหาด้านความมั่นคงอื่นๆที่มีความซับซ้อนละเอียดอ่อนและมีความเชื่อมโยงกันหลายมิติที่อาจเป็นประเด็นท้าทายต่อการสร้างบรรยากาศความไว้วางใจระหว่างรัฐกับประชาชนและระหว่างประชาชนกับประชาชนซึ่งรวมถึงการสร้างความสามัคคีของคนในชาติที่จะนำไปสู่การแก้ปัญหาความขัดแย้งระหว่างกลุ่มประชากรไทยที่มีแนวคิดและความเชื่อที่แตกต่างกันอย่างยั่งยืนนอกจากนี้การขยายอิทธิพลและการเพิ่มบทบาทของประเทศมหาอำนาจที่อาจก่อให้เกิดการเปลี่ยนแปลงไปสู่ระบบหลายขั้วอำนาจหรือเกิดการย้ายขั้วอำนาจทางเศรษฐกิจซึ่งอาจส่งผลกระทบต่อเสถียรภาพทางเศรษฐกิจของประเทศในอนาคตขณะที่องค์กรที่ไม่ใช่รัฐอาจถือการระหว่างประเทศและบริษัทข้ามชาติจะมีบทบาทมากขึ้นในการกำหนดกฎระเบียบทิศทางความสัมพันธ์และมาตรฐานสากลต่างๆทั้งในด้านความมั่นคงและเศรษฐกิจรวมทั้งการรวมกลุ่มเศรษฐกิจและการเปิดเสรีในภูมิภาคที่นำไปสู่ความเชื่อมโยงในทุกระบบอาจก่อให้เกิดความเสี่ยงด้านอาชญากรรมข้ามชาติและเศรษฐกิจนอกระบบรวมทั้งปัญหายาเสพติดการค้ามนุษย์และการลักลอบเข้าเมือง

ในทางกลับกันความเปลี่ยนแปลงจากโลกาภิวัตน์และความก้าวหน้าทางวิทยาศาสตร์และเทคโนโลยีที่ได้รับการพัฒนาอย่างก้าวกระโดดจะก่อให้เกิดนวัตกรรมอย่างพลิกผันอาทิเทคโนโลยีปัญญาประดิษฐ์ อินเทอร์เน็ตในทุกสิ่งการวิเคราะห์ข้อมูลขนาดใหญ่หุ่นยนต์และโดรนเทคโนโลยีพันธุกรรมสมัยใหม่และเทคโนโลยีทางการเงินซึ่งตัวอย่างแนวโน้มการพัฒนาเทคโนโลยีอย่างก้าวกระโดดเหล่านี้คาดว่าจะเป็ปัจจัยสนับสนุนหลักที่ช่วยทำให้เศรษฐกิจโลกและเศรษฐกิจไทยมีแนวโน้มที่จะกลับมาขยายตัวได้เข้มแข็งขึ้นแนวโน้มสำคัญที่จำเป็นต้องมีการติดตามอย่างใกล้ชิดอาทิการรวมกลุ่มทางการค้าและการลงทุนที่จะมีความหลากหลายเพิ่มมากขึ้นการแข่งขันที่คาดว่าจะรุนแรงขึ้นในการเพิ่มผลิตภาพและสร้างความหลากหลายของสินค้าและบริการที่ตอบโจทย์รูปแบบชีวิตใหม่ๆ

นอกจากนั้นประเทศไทยคาดว่าจะเข้าสู่การเป็นสังคมสูงวัยระดับสุดยอดในปี๒๕๗๔จะก่อให้เกิดโอกาสใหม่ๆในการตอบสนองความต้องการของกลุ่มผู้บริโภคนสูงอายุที่จะมีสัดส่วนเพิ่มขึ้นอย่างต่อเนื่องรวมทั้งการคาดการณ์ว่าครอบครัวไทยจะมีขนาดเล็กลงและมีรูปแบบที่หลากหลายมากขึ้นประชากรในประเทศไทย

จะมีช่วงอายุที่แตกต่างกันและจะมีกลุ่มคนช่วงอายุใหม่ๆเพิ่มขึ้นซึ่งจะส่งผลต่อทัศนคติและพฤติกรรมที่แตกต่างกันดังนั้นการเตรียมความพร้อมของประชากรให้มีคุณภาพและการนำเทคโนโลยีที่เหมาะสมมาใช้ในการผลิตและการบริการของประเทศจะเป็นความท้าทายสำคัญในระยะต่อไป

ในขณะเดียวกันโครงสร้างประชากรที่เข้าสู่สังคมสูงวัยอาจทำให้เกิดความต้องการแรงงานต่างชาติเพิ่มมากขึ้นเพื่อทดแทนจำนวนแรงงานไทยที่ลดลงซึ่งปัจจัยด้านการเปิดเสรีในภูมิภาคและความก้าวหน้าของการพัฒนาระบบคมนาคมขนส่งในภูมิภาคจะทำให้การเคลื่อนย้ายแรงงานและการย้ายถิ่นมีความสะดวกมากขึ้นและเป็นปัจจัยสำคัญที่จะทำให้เกิดการเคลื่อนย้ายประชากรเข้าออกประเทศเพิ่มมากขึ้นโดยเฉพาะในกลุ่มประชากรที่มีศักยภาพซึ่งมีแนวโน้มในการเคลื่อนย้ายไปเรียนหรือทำงานในทั่วทุกมุมโลกสูงขึ้นทั้งนี้การย้ายถิ่นส่วนใหญ่มีวัตถุประสงค์เพื่อแสวงหาโอกาสทางเศรษฐกิจที่ดีขึ้นจึงอาจจะเป็นไปได้ที่ประเทศไทยจะยังคงเป็นประเทศผู้รับของประชากรจากประเทศเพื่อนบ้านขณะที่ประชากรไทยโดยเฉพาะแรงงานทักษะอาจมีแรงจูงใจในการย้ายถิ่นไปยังประเทศที่มีระดับการพัฒนาที่ดีกว่าอาจทำให้การแย่งชิงแรงงานมีความรุนแรงมากขึ้นซึ่งจะยิ่งทำให้เกิดความเสี่ยงต่อการเจริญเติบโตทางเศรษฐกิจและการเปลี่ยนแปลงของบริบทสังคมไทย

นอกจากนี้ผลกระทบจากการเปลี่ยนแปลงสภาพภูมิอากาศคาดว่าจะมีความรุนแรงมากขึ้นทั้งในเชิงความผันผวนความถี่และขอบเขตที่กว้างขวางมากขึ้นซึ่งจะสร้างความเสียหายต่อชีวิตและทรัพย์สินระบบโครงสร้างพื้นฐานที่จำเป็นตลอดจนระบบผลิตทางการเกษตรที่สัมพันธ์เนื่องกับความมั่นคงด้านอาหารและน้ำ ขณะที่ระบบนิเวศต่างๆมีแนวโน้มเสื่อมโทรมลงและมีความเป็นไปได้ค่อนข้างสูงในการสูญเสียความสามารถในการรองรับความต้องการของมนุษย์ได้อย่างมีประสิทธิภาพอย่างไรก็ดีระดับความรุนแรงของผลกระทบอันเกิดจากการเปลี่ยนแปลงภูมิอากาศโลกและความเสื่อมโทรมของระบบนิเวศต่างๆดังกล่าวที่แต่ละประเทศจะต้องเผชิญจะมีความแตกต่างกันทำให้การเป็นสังคมสีเขียว การรักษาและบริหารจัดการทรัพยากรธรรมชาติและสิ่งแวดล้อมอย่างบูรณาการจะได้รับความสำคัญและความสนใจจากนานาชาติประเทศรวมทั้งประเทศไทยเพิ่มมากขึ้นพลังงานทดแทนและพลังงานทางเลือกรวมถึงการสร้างสมดุลความมั่นคงด้านพลังงานและอาหารมีแนวโน้มที่จะมีความสำคัญเพิ่มมากขึ้นกฎระเบียบและข้อตกลงด้านสิ่งแวดล้อมจะเข้มข้นและเข้มงวดขึ้นโดยกรอบการพัฒนาตามข้อตกลงระหว่างประเทศต่างๆที่สำคัญเช่นเป้าหมายการพัฒนาที่ยั่งยืนและบันทึกความตกลงปารีสจะได้รับการนำไปปฏิบัติอย่างจริงจังมากยิ่งขึ้น

แนวโน้มเหล่านี้จะก่อให้เกิดความท้าทายต่อการพัฒนาประเทศในหลายมิติทั้งในส่วนของการจ้างงานและอาชีพสาขาการผลิตและบริการใหม่ๆความมั่นคงของประเทศอันเกิดจากภัยคุกคามและความเสี่ยงด้านอื่นๆที่ซับซ้อนขึ้นอาชญากรรมไซเบอร์รูปแบบการก่อสงครามที่ใช้เทคโนโลยี

เป็นเครื่องมือการเคลื่อนย้ายอย่างเสรีและรวดเร็วของผู้คนเงินทุนข้อมูลข่าวสารองค์ความรู้เทคโนโลยีและสินค้าและบริการการปรับตัวต่อการเปลี่ยนแปลงสภาพภูมิอากาศที่รวดเร็วและคาดการณ์ได้ยากการเกิดขึ้นของโรคระบาดและโรคอุบัติใหม่ที่จะส่งผลให้การเฝ้าระวังด้านการสาธารณสุขในประเทศมีความสำคัญมากขึ้นอาจนำไปสู่ปัญหาความ

เหลื่อมล้ำที่ทวีความรุนแรงมากขึ้นได้หากไม่มีมาตรการที่มีประสิทธิภาพในการป้องกันและรองรับผลกระทบต่างๆที่คาดว่าจะเกิดขึ้นซึ่งรวมถึงการเตรียมความพร้อมเพื่อรองรับการเปลี่ยนแปลงทางเทคโนโลยีและนวัตกรรมแบบพลิกผันที่จะเกิดขึ้นอย่างรวดเร็วโดยเฉพาะอย่างยิ่งหากการเข้าถึงเทคโนโลยีโครงสร้างพื้นฐานและองค์ความรู้สมัยใหม่มีระดับความแตกต่างกันระหว่างกลุ่มประชากรต่างๆโดยการเปลี่ยนแปลงทางเทคโนโลยีและนวัตกรรมดังกล่าวจะส่งผลกระทบต่อทั้งการจ้างงานและอาชีพที่จะมีรูปแบบและลักษณะงานที่เปลี่ยนไปมีความต้องการ

แรงงานที่มีสมรรถนะสูงเพิ่มมากขึ้นหลายอาชีพอาจหายไปจากตลาดงานในปัจจุบันและบางอาชีพจะถูกทดแทนด้วยระบบอัตโนมัติโดยเฉพาะอาชีพที่ต้องการทักษะระดับต่ำก่อให้เกิดความเสี่ยงต่อความมั่นคงและคุณภาพชีวิตของประชาชนที่ปรับตัวไม่ทันหรือขาดความรู้และทักษะที่ทันกับยุคสมัยที่เปลี่ยนแปลงไปกระแสโลกาภิวัตน์ที่จะทำให้เกิดการพัฒนาขยายความเป็นเมืองวิถีชีวิตที่เปลี่ยนไปอย่างรวดเร็วรวมทั้งการเปลี่ยนแปลงทางสภาพภูมิอากาศที่อาจจะมีผลกระทบมากยิ่งขึ้นซึ่งปัจจัยทั้งหมดดังกล่าวจะส่งผลให้ปัญหาความยากจนและความเหลื่อมล้ำของประเทศมีความซับซ้อนมากยิ่งขึ้น

จากปัจจัยและแนวโน้มที่คาดว่าจะส่งผลกระทบต่อการขับเคลื่อนการพัฒนาประเทศในมิติต่างๆข้างต้น เห็นได้ว่าบริบทและสภาพแวดล้อมทั้งภายในและภายนอกประเทศมีแนวโน้มที่จะเปลี่ยนแปลงอย่างรวดเร็วมีพลวัตสูงและมีความซับซ้อนหลากหลายมิติซึ่งจะส่งผลกระทบต่ออนาคตการพัฒนาประเทศอย่างมากดังนั้นการพัฒนาประเทศจึงจำเป็นต้องมียุทธศาสตร์การพัฒนาที่ครอบคลุมทุกมิติและทุกด้าน การพัฒนาที่เกี่ยวข้องมีความร่วมมือในลักษณะประชารัฐจากภาคส่วนต่างๆในรูปแบบของหุ้นส่วนการพัฒนาที่เป็นการทำงานอย่างบูรณาการเนื่องจากทุกมิติการพัฒนามีความเกี่ยวข้องซึ่งกันและกันโดยประเทศไทยจำเป็นต้องมีทรัพยากรมนุษย์ที่มีคุณภาพมีความรู้สมรรถนะและทักษะที่สอดคล้องกับการเปลี่ยนแปลงต่างๆสามารถรู้เท่าทันและปรับตัวให้สามารถดำเนินชีวิตได้อย่างมีความสุขมีอาชีพที่มั่นคงสร้างรายได้ท่ามกลางความเปลี่ยนแปลงกฎเกณฑ์และกติกาใหม่ๆและมาตรฐานที่สูงขึ้นโดยเฉพาะในโลกที่มีการเปลี่ยนแปลงอย่างรวดเร็วซึ่งจำเป็นต้องมีการพัฒนาระบบและปัจจัยส่งเสริมต่างๆที่เกี่ยวข้องไปพร้อมกันทั้งในส่วนของระบบการเรียนการสอนและการพัฒนาทักษะฝีมือที่สอดคล้องกันกับการพัฒนาของคนในแต่ละช่วงวัยระบบบริการสาธารณะโครงสร้างพื้นฐานรวมทั้งการให้ความสำคัญกับการส่งเสริมเทคโนโลยีและนวัตกรรมเพื่อให้ประเทศไทยสามารถยกระดับเป็นเจ้าของเทคโนโลยีและนวัตกรรมก้าวทันโลกจากการต่อยอดการพัฒนาบนพื้นฐานนโยบายไทยแลนด์ ๔.๐ ส่งผลให้เกิดการสร้างห่วงโซ่มูลค่าทางเศรษฐกิจในทั้งภาคอุตสาหกรรมภาคเกษตรและภาคบริการกระจายผลประโยชน์จากการพัฒนาลดปัญหาความเหลื่อมล้ำและนำไปสู่การเสริมสร้างคุณภาพชีวิตของประชาชนทุกภาคส่วน

นอกจากนี้ประเทศไทยต้องให้ความสำคัญกับการสร้างสมดุลความมั่นคงด้านพลังงานและอาหารการรักษาไว้ซึ่งความหลากหลายเชิงนิเวศการส่งเสริมการดำเนินชีวิตและธุรกิจและการพัฒนาและขยายความเป็นเมืองที่เติบโตอย่างต่อเนื่องที่เป็นมิตรต่อสิ่งแวดล้อมพร้อมกับการมีข้อกำหนดของรูปแบบและกฎเกณฑ์ที่เกี่ยวข้องกับลักษณะการใช้พื้นที่ที่ชัดเจนขณะที่การพัฒนาโครงสร้างพื้นฐานและระบบโลจิสติกส์กฎหมายระบบภาษีต้องมีกลยุทธ์การพัฒนาที่สามารถอำนวยความสะดวกและส่งเสริมให้ประเทศมีศักยภาพการแข่งขันที่สูงขึ้นและ

สามารถใช้จุดแข็งในเรื่องตำแหน่งที่ตั้งทางภูมิศาสตร์ของประเทศให้เกิดประโยชน์ต่อการพัฒนาประเทศมากขึ้น รวมทั้งให้ความสำคัญของการรวมกลุ่มความร่วมมือกับนานาประเทศในระดับภูมิภาคและระดับโลกเพื่อกระชับและสร้างสัมพันธ์ไมตรีเสริมสร้างความสัมพันธ์ทางการทูตซึ่งจะก่อให้เกิดการสร้างพลังทางเศรษฐกิจและรักษาความมั่นคงของประเทศโดยจำเป็นต้องสร้างความพร้อมในการที่จะยกระดับมาตรฐานและมีการปฏิบัติให้เป็นไปตามระเบียบกติกาสากลในด้านต่างๆ ขณะเดียวกันประเทศไทยจำเป็นต้องเร่งให้มีการปฏิรูประบบราชการและการเมืองเพื่อให้เกิดการบริหารราชการที่ดีและมีเสถียรภาพทางการเมืองมีการส่งเสริมคนในชาติให้ยึดมั่นสถาบันหลักเป็นศูนย์รวมจิตใจเพื่อให้เกิดความรักความสามัคคีและลดความขัดแย้งภายในประเทศโดยที่นโยบายการพัฒนาต่างๆ จำเป็นต้องคำนึงถึงความสอดคล้องกับโครงสร้างและลักษณะพฤติกรรมของประชากรที่อาจจะมีความแตกต่างจากปัจจุบันมากขึ้น

ดังนั้นภายใต้เงื่อนไขโครงสร้างประชากรโครงสร้างเศรษฐกิจสภาพสังคมสภาพภูมิอากาศสิ่งแวดล้อมและปัจจัยการพัฒนาต่างๆ ที่เกี่ยวข้องส่งผลให้ประเทศไทยจำเป็นต้องมีการวางแผนการพัฒนาที่รอบคอบและครอบคลุมอย่างไรก็ตามหลายประเด็นพัฒนาเป็นเรื่องที่ต้องใช้ระยะเวลาในการดำเนินงานเพื่อให้เกิดการปรับตัวซึ่งจะต้องหยั่งรากลึกถึงไปถึงการเปลี่ยนแปลงในเชิงโครงสร้างการขับเคลื่อนการพัฒนาให้ประเทศเจริญก้าวหน้าไปในอนาคตจึงจำเป็นต้องกำหนดวิสัยทัศน์ในระยะยาวที่ต้องบรรลุพร้อมทั้งแนวยุทธศาสตร์หลักในด้านต่างๆ เพื่อเป็นกรอบในการขับเคลื่อนการพัฒนาอย่างบูรณาการบนพื้นฐานประชารัฐเพื่อยกระดับจุดแข็งและจุดเด่นของประเทศและปรับปรุงแก้ไขจุดอ่อนและจุดด้อยต่างๆ อย่างเป็นระบบโดยยุทธศาสตร์ชาติจะเป็นเป้าหมายใหญ่ในการขับเคลื่อนประเทศและถ่ายทอดไปสู่แผนในระดับอื่นๆ เพื่อนำไปสู่การปฏิบัติทั้งในระดับยุทธศาสตร์ภารกิจและพื้นที่ซึ่งรวมถึงพื้นที่พิเศษต่างๆ อาทิ เขตเศรษฐกิจพิเศษชายแดนเขตพัฒนาพิเศษภาคตะวันออก เพื่อให้การพัฒนาประเทศสามารถดำเนินการได้อย่างมั่นคง มั่งคั่ง และยั่งยืน

### ๓. วิสัยทัศน์ประเทศไทย

**“ประเทศไทยมีความมั่นคง มั่งคั่ง ยั่งยืน เป็นประเทศพัฒนาแล้ว ด้วยการพัฒนาตามหลักปรัชญาของเศรษฐกิจพอเพียง”** หรือเป็นคติพจน์ประจำชาติว่า **“มั่นคง มั่งคั่ง ยั่งยืน”** เพื่อสนองตอบต่อผลประโยชน์แห่งชาติอันได้แก่การมีเอกราชอธิปไตยการดำรงอยู่อย่างมั่นคงและยั่งยืนของสถาบันหลักของชาติและประชาชนจากภัยคุกคามทุกรูปแบบการอยู่ร่วมกันในชาติอย่างสันติสุขเป็นปึกแผ่นมีความมั่นคงทางสังคมท่ามกลางพหุสังคมและการมีเกียรติและศักดิ์ศรีของความเป็นมนุษย์ความเจริญเติบโตของชาติความเป็นธรรมและความอยู่ดีมีสุขของประชาชนความยั่งยืนของฐานทรัพยากรธรรมชาติสิ่งแวดล้อมความมั่นคงทางพลังงานและอาหารความสามารถในการรักษาผลประโยชน์ของชาติภายใต้การเปลี่ยนแปลงของสภาวะแวดล้อมระหว่างประเทศและการอยู่ร่วมกันอย่างสันติประสานสอดคล้องกันด้านความมั่นคงในประชาคมอาเซียนและประชาคมโลกอย่างมีเกียรติและศักดิ์ศรี

ความมั่นคงหมายถึงการมีความมั่นคงปลอดภัยจากภัยและการเปลี่ยนแปลงทั้งภายในประเทศและภายนอกประเทศในทุกระดับทั้งระดับประเทศสังคมชุมชนครัวเรือนและปัจเจกบุคคลและ

มีความมั่นคงในทุกมิติทั้งมิติทางการทหารเศรษฐกิจสังคมสิ่งแวดล้อมและการเมืองเช่นประเทศมีความมั่นคงในเอกราชและอธิปไตยมีการปกครองระบอบประชาธิปไตยที่มีพระมหากษัตริย์ทรงเป็นประมุขสถาบันชาติศาสนาพระมหากษัตริย์มีความเข้มแข็งเป็นศูนย์กลางและเป็นที่ยึดเหนี่ยวจิตใจของประชาชนมีระบบการเมืองที่มั่นคงเป็นกลไกที่นำไปสู่การบริหารประเทศที่ต่อเนื่องและโปร่งใสตามหลักธรรมาภิบาลสังคมมีความปรองดองและความสามัคคีสามารถผนึกกำลังเพื่อพัฒนาประเทศชุมชนมีความเข้มแข็งครอบครัวมีความอบอุ่นประชาชนมีความมั่นคงในชีวิตมีงานและรายได้ที่มั่นคงพอเพียงกับการดำรงชีวิตมีการออมสำหรับวัยเกษียณความมั่นคงของอาหารพลังงานและน้ำมีที่อยู่อาศัยและความปลอดภัยในชีวิตทรัพย์สิน

**ความมั่งคั่ง** หมายถึงประเทศไทยมีการขยายตัวของเศรษฐกิจอย่างต่อเนื่องและมีความยั่งยืนจนเข้าสู่กลุ่มประเทศรายได้สูงความเหลื่อมล้ำของการพัฒนาลดลงประชากรมีความอยู่ดีมีสุขได้รับผลประโยชน์จากการพัฒนาอย่างเท่าเทียมกันมากขึ้นและมีการพัฒนาอย่างทั่วถึงทุกภาคส่วนมีคุณภาพชีวิตตามมาตรฐานขององค์การสหประชาชาติไม่มีประชาชนที่อยู่ในภาวะความยากจนเศรษฐกิจในประเทศมีความเข้มแข็งขณะเดียวกันต้องมีความสามารถในการแข่งขันกับประเทศต่างๆทั้งในตลาดโลกและตลาดภายในประเทศเพื่อให้สามารถสร้างรายได้ทั้งจากภายในและภายนอกประเทศตลอดจนมีการสร้างฐานเศรษฐกิจและสังคมแห่งอนาคตเพื่อให้สอดคล้องกับบริบทการพัฒนาที่เปลี่ยนแปลงไปและประเทศไทยมีบทบาทที่สำคัญในเวทีโลกและความสัมพันธ์ทางเศรษฐกิจและการค้าอย่างแน่นแฟ้นกับประเทศในภูมิภาคเอเชียเป็นจุดสำคัญของการเชื่อมโยงในภูมิภาคทั้งการคมนาคมขนส่งการผลิตการค้าการลงทุนและการทำธุรกิจเพื่อให้เป็นพลังในการพัฒนานอกจากนี้ยังมีความสมบูรณ์ในทุนที่จะสามารถสร้างการพัฒนาต่อเนื่องไปได้ได้แก่ทุนมนุษย์ทุนทางปัญญาทุนทางการเงินทุนที่เป็นเครื่องมือเครื่องจักรทุนทางสังคมและทุนทรัพยากรธรรมชาติและสิ่งแวดล้อม

**ความยั่งยืน** หมายถึงการพัฒนาที่สามารถสร้างความเจริญรายได้และคุณภาพชีวิตของประชาชนให้เพิ่มขึ้นอย่างต่อเนื่องซึ่งเป็นการเจริญเติบโตของเศรษฐกิจที่อยู่บนหลักการใช้การรักษาและการฟื้นฟูฐานทรัพยากรธรรมชาติอย่างยั่งยืนไม่ใช้ทรัพยากรธรรมชาติจนเกินพอดีไม่สร้างมลภาวะต่อสิ่งแวดล้อมจนเกินความสามารถในการรองรับและเยียวยาของระบบนิเวศการผลิตและการบริโภคเป็นมิตรกับสิ่งแวดล้อมและสอดคล้องกับเป้าหมายการพัฒนาที่ยั่งยืนทรัพยากรธรรมชาติมีความอุดมสมบูรณ์มากขึ้นและสิ่งแวดล้อมมีคุณภาพดีขึ้นคนมีความรับผิดชอบต่อสังคมมีความเอื้ออาทรเสียสละเพื่อผลประโยชน์ส่วนรวมรัฐบาลมีนโยบายที่มุ่งประโยชน์ส่วนรวมอย่างยั่งยืนและให้ความสำคัญกับการมีส่วนร่วมของประชาชนและทุกภาคส่วนในสังคมยึดถือและปฏิบัติตามหลักปรัชญาของเศรษฐกิจพอเพียงเพื่อการพัฒนาอย่างสมดุลมีเสถียรภาพและยั่งยืน

โดยมีเป้าหมายการพัฒนาประเทศคือ **“ประเทศชาติมั่นคงประชาชนมีความสุขเศรษฐกิจพัฒนาอย่างต่อเนื่องสังคมเป็นธรรมฐานทรัพยากรธรรมชาติยั่งยืน”** โดยยกระดับศักยภาพของประเทศในหลากหลายมิติพัฒนาคนในทุกมิติและในทุกช่วงวัยให้เป็นคนดีเก่งและมีคุณภาพสร้างโอกาสและความเสมอภาคทางสังคมสร้างการเติบโตบนคุณภาพชีวิตที่เป็นมิตรกับสิ่งแวดล้อมและมีภาครัฐของประชาชนเพื่อประชาชนและประโยชน์ส่วนรวมโดยการประเมินผลการพัฒนาตามยุทธศาสตร์ชาติประกอบด้วย

- ๑) ความอยู่ดีมีสุขของคนไทยและสังคมไทย
- ๒) ขีดความสามารถในการแข่งขันการพัฒนาเศรษฐกิจและการกระจายรายได้
- ๓) การพัฒนาทรัพยากรมนุษย์ของประเทศ
- ๔) ความเท่าเทียมและความเสมอภาคของสังคม
- ๕) ความหลากหลายทางชีวภาพคุณภาพสิ่งแวดล้อมและความยั่งยืนของทรัพยากรธรรมชาติ
- ๖) ประสิทธิภาพการบริหารจัดการและการเข้าถึงการให้บริการของภาครัฐ

#### ๔. ประเด็นยุทธศาสตร์ชาติ

##### ๔.๑ ยุทธศาสตร์ชาติด้านความมั่นคง

- (๑) การรักษาความสงบภายในประเทศ
- (๒) การป้องกันและแก้ไขปัญหาที่มีผลกระทบต่อความมั่นคง
- (๓) การพัฒนาศักยภาพของประเทศให้พร้อมเผชิญภัยคุกคามที่กระทบต่อความมั่นคง
- (๔) การบูรณาการความร่วมมือด้านความมั่นคงกับอาเซียนและนานาชาติรวมถึงองค์กร  
ของชาติ  
ภาครัฐและที่มิใช่ภาครัฐ
- (๕) การพัฒนากลไกการบริหารจัดการความมั่นคงแบบองค์รวม

##### ๔.๒ ยุทธศาสตร์ชาติด้านการสร้างความสามารถในการแข่งขัน

- (๑) การเกษตรสร้างมูลค่า
- (๒) อุตสาหกรรมและบริการแห่งอนาคต
- (๓) สร้างความหลากหลายด้านการท่องเที่ยว
- ๔.๔ โครงสร้างพื้นฐานเชื่อมโยงไทยเชื่อมโยงโลก
- (๕) พัฒนาเศรษฐกิจบนพื้นฐานผู้ประกอบการยุคใหม่

##### ๔.๓ ยุทธศาสตร์ชาติด้านการพัฒนาและเสริมสร้างศักยภาพทรัพยากรมนุษย์

- (๑) การปรับเปลี่ยนค่านิยมและวัฒนธรรม
- (๒) การพัฒนาศักยภาพคนตลอดช่วงชีวิต
- (๓) ปฏิรูปกระบวนการเรียนรู้ที่ตอบสนองต่อการเปลี่ยนแปลงในศตวรรษที่๒๑
- (๔) การตระหนักถึงพหุปัญญาของมนุษย์ที่หลากหลาย
- (๕) การเสริมสร้างให้คนไทยมีสุขภาวะที่ดี
- (๖) การสร้างสภาพแวดล้อมที่เอื้อต่อการพัฒนาและเสริมสร้างศักยภาพทรัพยากร  
มนุษย์

(๗) การเสริมสร้างศักยภาพการกีฬาในการสร้างคุณค่าทางสังคมและพัฒนาประเทศ

#### ๔.๔ ยุทธศาสตร์ชาติด้านการสร้างโอกาสและความเสมอภาคทางสังคม

(๑) การลดความเหลื่อมล้ำสร้างความเป็นธรรมในทุกมิติ

(๒) การกระจายศูนย์กลางความเจริญทางเศรษฐกิจสังคมและเทคโนโลยี

(๓) การเสริมสร้างพลังทางสังคม

(๔) การเพิ่มขีดความสามารถของชุมชนท้องถิ่นในการพัฒนาการพึ่งตนเองและการจัดการตนเอง

#### ๔.๕ ยุทธศาสตร์ชาติด้านการสร้างการเติบโตบนคุณภาพชีวิตที่เป็นมิตรกับสิ่งแวดล้อม

(๑) สร้างการเติบโตอย่างยั่งยืนบนสังคมเศรษฐกิจสีเขียว

(๒) สร้างการเติบโตอย่างยั่งยืนบนสังคมเศรษฐกิจภาคทะเล

(๓) สร้างการเติบโตอย่างยั่งยืนบนสังคมที่เป็นมิตรต่อสภาพภูมิอากาศ

(๔) พัฒนาพื้นที่เมืองชนบทเกษตรกรรมและอุตสาหกรรมเชิงนิเวศมุ่งเน้นความเป็นเมืองที่เติบโตอย่างต่อเนื่อง

(๕) พัฒนาความมั่นคงน้ำพลังงานและเกษตรที่เป็นมิตรต่อสิ่งแวดล้อม

(๖) ยกระดับกระบวนการตัดสินใจกำหนดอนาคตประเทศ

#### ๔.๖ ยุทธศาสตร์ชาติด้านการปรับสมดุลและพัฒนาระบบการบริหารจัดการภาครัฐ

(๑) ภาครัฐที่ยึดประชาชนเป็นศูนย์กลางตอบสนองความต้องการและให้บริการอย่างสะดวกรวดเร็วโปร่งใส

(๒) ภาครัฐบริหารงานแบบบูรณาการโดยมียุทธศาสตร์ชาติเป็นเป้าหมายและเชื่อมโยงการพัฒนาในทุกระดับทุกประเด็นทุกภารกิจและทุกพื้นที่

(๓) ภาครัฐมีขนาดเล็กกลางเหมาะสมกับภารกิจส่งเสริมให้ประชาชนและทุกภาคส่วนมีส่วนร่วมในการพัฒนาประเทศ

(๔) ภาครัฐมีความทันสมัย

(๕) บุคลากรภาครัฐเป็นคนดีและเก่งยึดหลักคุณธรรมจริยธรรมมีจิตสำนึกมีความสามารถสูงมุ่งมั่นและมีมืออาชีพ

(๖) ภาครัฐมีความโปร่งใสปลอดการทุจริตและประพฤติมิชอบ

(๗) กฎหมายมีความสอดคล้องเหมาะสมกับบริบทต่างๆและมีเท่าที่จำเป็น

(๘) กระบวนการยุติธรรมเคารพสิทธิมนุษยชนและปฏิบัติต่อประชาชนโดยเสมอภาค

๑.๒ แผนพัฒนาเศรษฐกิจและสังคมแห่งชาติ ฉบับที่ ๑๓ (พ.ศ. ๒๕๖๖ – ๒๕๗๐) มีสถานะเป็นแผนระดับที่ ๒ ซึ่งเป็นกลไกที่สำคัญในการแปลงยุทธศาสตร์ชาติไปสู่การปฏิบัติ และใช้เป็นกรอบสำหรับการจัดทำ แผนระดับที่ ๓ เพื่อให้การดำเนินงานของภาคีการพัฒนาที่เกี่ยวข้องสามารถสนับสนุนการบรรลุเป้าหมายตามยุทธศาสตร์ชาติตามกรอบระยะเวลาที่คาดหวังไว้ได้โดยพระราชบัญญัติสภาพัฒนาการเศรษฐกิจและสังคมแห่งชาติ พ.ศ. ๒๕๖๑ บัญญัติให้แผนพัฒนาเศรษฐกิจและสังคมแห่งชาติ ฉบับที่ ๑๒ มีผลบังคับใช้ถึงวันที่ ๓๐ กันยายน ๒๕๖๕ ส่งผลให้กรอบระยะเวลา ๕ ปีของแผนพัฒนาเศรษฐกิจและสังคมแห่งชาติ ฉบับที่ ๑๓ เริ่มต้น ณ วันที่ ๑ ตุลาคม ๒๕๖๕ ครอบคลุมปีงบประมาณ พ.ศ. ๒๕๖๖ – ๒๕๗๐ ซึ่งเป็นระยะ ๕ ปีที่สองของยุทธศาสตร์ชาติทั้งนี้ การจัดทำ แผนพัฒนาฯ ฉบับที่ ๑๓ อยู่บนความตั้งใจที่จะให้แผนมีจุดเน้นและเป้าหมายของการพัฒนาที่เป็นรูปธรรม สามารถบ่งบอกทิศทางการพัฒนาที่ชัดเจนที่ประเทศควรมุ่งไปในระยะ ๕ ปีถัดไป โดยเป็นผลที่เกิดจากกระบวนการสังเคราะห์ข้อมูลอย่างรอบด้าน ทั้งสถานะของทุนในมิติต่าง ๆ บทเรียนของ การพัฒนาที่ ผ่าน มา ตลอดจน การเปลี่ยนแปลงของปัจจัย และเงื่อนไขที่จะ มี อิทธิพลต่อองค์ประกอบต่าง ๆ ของประเทศ รวมถึงการสนับสนุนให้ภาคีการพัฒนาทุกภาคส่วนเข้ามามีส่วนร่วมในการแลกเปลี่ยนความคิดเห็นอย่างกว้างขวางวางตั้งต้นในขั้นตอนการกำหนดกรอบทิศทางของแผนไปจนถึงการยกร่างแผนนอกจากนี้ การจัดทำ แผนพัฒนาฯ ฉบับที่ ๑๓ ยังอยู่ในช่วงเวลาที่ทั่วโลกรวมถึงประเทศไทยต้องเผชิญกับข้อจำกัดหลากหลายประการที่เป็นผลสืบเนื่องจากสถานการณ์การแพร่ระบาดของโควิด-๑๙ ซึ่งไม่เพียงแต่ก่อให้เกิดการเจ็บป่วยและเสียชีวิตของประชากร แต่ยังส่งผลให้เกิดเงื่อนไขทางเศรษฐกิจและการดำเนินงานชีวิตของประชาชนทุกกลุ่ม นอกจากนี้ ในระยะของแผนพัฒนาฯ ฉบับที่ ๑๓ ยังเป็นช่วงเวลาที่มิแนวนิยมของการพัฒนาของเทคโนโลยีอย่างก้าวกระโดด การเปลี่ยนแปลงสภาพภูมิอากาศที่มีความรุนแรงเพิ่มขึ้น การเป็นสังคมสูงวัยของประเทศไทยและหลายประเทศทั่วโลก ตลอดจนการเปลี่ยนแปลงด้านภูมิรัฐศาสตร์ระหว่างประเทศ ดังนั้น การขับเคลื่อนการพัฒนาประเทศท่ามกลางกระแสแนวโน้มการเปลี่ยนแปลงดังกล่าว จึงต้องให้ความสำคัญกับการเสริมสร้างความเข้มแข็งจากภายในให้สามารถเติบโตต่อไปได้อย่างมั่นคง ท่ามกลางความผันแปรที่เกิดขึ้นรอบด้าน และคำนึงถึงผลประโยชน์ของประเทศทั้งทางเศรษฐกิจ สังคม และสิ่งแวดล้อมอย่างยั่งยืนในการกำหนดทิศทางของแผนพัฒนาฯ ฉบับที่ ๑๓ ให้ประเทศสามารถก้าวข้ามความท้าทายต่าง ๆ เพื่อให้ “ประเทศไทยมีความมั่นคง มั่งคั่ง ยั่งยืน เป็นประเทศพัฒนาแล้ว ด้วยการพัฒนาตามหลักปรัชญาของเศรษฐกิจพอเพียง” ตามเจตนารมณ์ของยุทธศาสตร์ชาติ ได้อาศัยหลักการและแนวคิด ๔ ประการ ดังนี้

๑. หลักปรัชญาของเศรษฐกิจพอเพียง โดยสืบสาน รักษา ต่อยอดการพัฒนาตามหลักปรัชญาของเศรษฐกิจพอเพียง ผ่านการกำหนดทิศทางการพัฒนาประเทศอย่างมีเหตุผล ความพอประมาณ ภูมิคุ้มกัน บนฐานของความรู้ คุณธรรม และความเพียร โดยคำนึงถึงความสอดคล้องกับสถานการณ์และเงื่อนไขระดับประเทศและระดับโลกทั้งในปัจจุบันและอนาคตอันใกล้ และศักยภาพของทุนทางเศรษฐกิจ ทุนทางสังคม และทุนทางทรัพยากรธรรมชาติและสิ่งแวดล้อมของประเทศ ให้ความสำคัญกับการเสริมสร้างความสมดุลในมิติต่าง ๆ ทั้งความสมดุลระหว่างการพัฒนาความสามารถในการแข่งขันกับต่างประเทศกับความสามารถในการพึ่งตนเองได้อย่างมั่นคง ความสมดุลของการกระจายโอกาสเพื่อลดความเหลื่อมล้ำระหว่างกลุ่มคนและพื้นที่ และความสมดุลทางธรรมชาติเพื่อให้คนอยู่ร่วมกับทรัพยากรธรรมชาติและสิ่งแวดล้อมได้อย่างยั่งยืน รวมถึงการบริหารจัดการองค์ประกอบต่าง ๆ ของประเทศให้พร้อมรับมือกับความเสี่ยงที่เกิดจากการเปลี่ยนแปลงทั้งภายนอกและภายในประเทศ นอกจากนี้ในการวางแผนและการขับเคลื่อนแผนไปสู่การปฏิบัติต้องอาศัย

องค์ความรู้ทางวิชาการที่รอบด้านและพิจารณาด้วยความรอบคอบ ควบคู่กับการยึดถือผลประโยชน์  
ของประชาชนส่วนรวมเป็นที่ตั้ง และมุ่งมั่นผลักดันให้การพัฒนาบรรลุเป้าหมายที่ตั้งไว้

๒. การสร้างความสามารถในการ “ล้มแล้ว ลุกไว” โดยมุ่งเน้นการพัฒนาใน ๓ ระดับ ประกอบด้วย

๑) การพร้อมรับ หรือ ระดับ “อยู่รอด” ในการแก้ไขข้อจำกัดหรือจุดอ่อนที่มีอยู่ ซึ่งเป็นผลให้ประชาชน  
ประสบความยากลำบากในการดำรงชีวิต หรือทำให้ประเทศมีความเปราะบางต่อการเปลี่ยนแปลง  
จากภายนอกและภายใน รวมถึงการสร้างความพร้อมในทุกระดับในการรับมือกับสภาวะวิกฤติที่อาจเกิดขึ้น  
ให้สามารถฟื้นคืนสู่ภาวะปกติได้อย่างรวดเร็ว ๒) การปรับตัว หรือ ระดับ “พอเพียง” ในการปรับเปลี่ยน  
ปัจจัยที่จำเป็นเพื่อเสริมสร้างความมั่นคงทางเศรษฐกิจ สังคม และสิ่งแวดล้อม ตั้งแต่ในระดับครอบครัว ชุมชน  
พื้นที่ และประเทศ รวมถึงปรับทิศทาง รูปแบบ และแนวทางการพัฒนาให้สอดคล้องกับกระแสการเปลี่ยนแปลง  
ของโลกยุคใหม่ และ ๓) การเปลี่ยนแปลงเพื่อพร้อมเติบโตอย่างยั่งยืน หรือ ระดับ “ยั่งยืน” ในการผลักดัน  
ให้เกิดการเปลี่ยนแปลงเชิงโครงสร้างในมิติต่าง ๆ เพื่อเสริมสร้างความสามารถของบุคคลและสังคม  
ในการพัฒนาอย่างต่อเนื่อง รวมทั้งเพื่อสนับสนุนให้ประเทศสามารถเติบโตได้อย่างมีคุณภาพและยั่งยืน

๓. เป้าหมายการพัฒนาอย่างยั่งยืนของสหประชาชาติโดยกำหนดทิศทางการพัฒนาที่อยู่  
บนพื้นฐานของแนวคิด “ไม่ทิ้งใครไว้ข้างหลัง” มุ่งเสริมสร้างคุณภาพชีวิตที่ดีให้กับประชาชนทุกกลุ่ม ทั้งในมิติ  
ของการมีปัจจัยที่จำเป็นสำหรับดำรงชีวิตขั้นพื้นฐานที่เพียงพอ การมีสภาพแวดล้อมที่ดี การมีปัจจัย  
สนับสนุนให้มีสุขภาพที่สมบูรณ์ทั้งทางร่างกายและจิตใจ การมีโอกาที่จะใช้ศักยภาพของตน  
ในการสร้างความเป็นอยู่ที่ดี และการมุ่งส่งต่อทรัพยากรธรรมชาติและสิ่งแวดล้อมที่ดีไปยังคนรุ่นต่อไป

๔. การพัฒนาเศรษฐกิจชีวภาพ เศรษฐกิจหมุนเวียน เศรษฐกิจสีเขียว โดยให้ความสำคัญ  
การประยุกต์ใช้องค์ความรู้ทางด้านวิทยาศาสตร์ เทคโนโลยีสมัยใหม่ และความคิดสร้างสรรค์ เพื่อสร้าง  
มูลค่าเพิ่มทางเศรษฐกิจ ควบคู่กับการรักษาความสมดุลระหว่างการอนุรักษ์และการใช้ประโยชน์จากฐาน  
ทรัพยากรธรรมชาติและความหลากหลายทางชีวภาพ รวมถึงการปรับเปลี่ยนรูปแบบการผลิต การให้บริการ  
และการบริโภคเพื่อลดผลกระทบต่อสิ่งแวดล้อม

### ๑.๓ แผนพัฒนาภาค/แผนพัฒนากลุ่มจังหวัด/แผนพัฒนาจังหวัด

➔ **แผนพัฒนาภาคตะวันออกเฉียงเหนือ พ.ศ. ๒๕๖๐ – ๒๕๖๕ ฉบับทบทวน**

#### ๑.สภาพทั่วไป

๑.๑ ที่ตั้งภาคตะวันออกเฉียงเหนือตั้งอยู่ระหว่างละติจูด ๑๔°๗' ถึง ๑๘°๒๗' เหนือและ  
ลองจิจูด ๑๐๐°๕๔' ถึง ๑๐๕°๓๗' ตะวันออกตั้งอยู่ในตำแหน่งศูนย์กลางของอนุภูมิภาคแม่น้ำโขงโดยมีอาณาเขตติดต่อกับ  
สาธารณรัฐประชาธิปไตยประชาชนลาวด้านตะวันออกและด้านเหนือมีแม่น้ำโขงเป็นเส้นกั้นพรมแดนและด้านใต้ติดต่อกับ  
ราชอาณาจักรกัมพูชาโดยมีเทือกเขาพนมดงรักกั้นพรมแดน

๑.๒ พื้นที่และลักษณะภูมิประเทศมีพื้นที่รวม ๑๐๕.๕๓ ล้านไร่ลักษณะภูมิประเทศ  
เป็นที่ราบสูงมีความลาดเอียงไปทางตะวันออกมีลักษณะคล้ายกระเพาะแบ่งเป็น ๒ เขตใหญ่ได้แก่บริเวณแอ่งที่ราบโคราชอยู่  
บริเวณที่ราบลุ่มแม่น้ำมูลและชีลักษณะเป็นที่ราบสูงสลับกับเนินเขาและบริเวณแอ่งสกลนครอยู่ทางตอนเหนือของภาค  
ตั้งแต่แนวเขาภูพานไปจนถึงแม่น้ำโขงเทือกเขาที่แบ่งระหว่างแอ่งโคราชและแอ่งสกลนครได้แก่เทือกเขาภูพาน

๑.๓ ภูมิอากาศมีอากาศร้อนชื้นสลับกับแล้งแบ่งเป็น ๓ ฤดู คือฤดูร้อนช่วงเดือนกุมภาพันธ์-พฤษภาคมอากาศจะร้อนและแห้งแล้งมากจังหวัดที่มีอุณหภูมิสูงสุดคืออุดรธานีฤดูฝนช่วงเดือนพฤษภาคม-ตุลาคมได้รับอิทธิพลของลมมรสุมตะวันตกเฉียงใต้ทำให้มีฝนตกเป็นบริเวณกว้างแต่มีแนวเทือกเขาตงพญาเย็นและสันกำแพงกั้นลมฝนจากมรสุมตะวันตกเฉียงใต้ส่งผลให้พื้นที่แอ่งโคราชซึ่งเป็นเขตเงาฝนจึงมีสภาพแห้งแล้งกว่าแอ่งสกลนครจังหวัดที่มีฝนตกมากที่สุดคือนครพนมฝนตกน้อยที่สุดคือนครราชสีมาฤดูหนาวช่วงเดือนพฤศจิกายน-กุมภาพันธ์อากาศหนาวเย็นได้รับอิทธิพลของลมมรสุมตะวันออกเฉียงเหนือจากประเทศจีนจังหวัดที่มีอุณหภูมิต่ำสุดคือจังหวัดเลย

๑.๔ การใช้ประโยชน์ที่ดินในปี ๒๕๕๙ มีพื้นที่รวม ๑๐๕.๕๓ ล้านไร่จำแนกเป็นพื้นที่ป่าไม้ ๑๕.๖๖ ล้านไร่หรือร้อยละ ๑๔.๙ พื้นที่ทำการเกษตร ๖๓.๘๗ ล้านไร่ หรือร้อยละ ๖๐.๕ และพื้นที่ใช้

ประโยชน์อื่นๆ ๒๖.๐๒ ล้านไร่หรือร้อยละ ๒๔.๗ ของพื้นที่ภาค

#### ๑.๕ ทรัพยากรธรรมชาติ

๑.๕.๑ ดินสภาพดินเป็นดินทรายไม่อุ้มน้ำทำให้ขาดแคลนน้ำและขาดธาตุอาหารใต้ดินมีเกลือหินทำให้ดินเค็มจึงมีข้อจำกัดต่อการใช้ที่ดินเพื่อการเกษตร

๑.๕.๒ แหล่งน้ำมีลุ่มน้ำขนาดใหญ่ ๓ กลุ่ม ได้แก่แม่น้ำชีมีความยาวประมาณ ๗๖๕ กิโลเมตรยาวที่สุดในประเทศไทยมีต้นน้ำที่ทิวเขาเพชรบูรณ์และไหลไปรวมกับแม่น้ำมูลที่จังหวัดอุบลราชธานีแม่น้ำมูลมีความยาวประมาณ ๖๔๑ กิโลเมตร ต้นน้ำอยู่ที่เทือกเขาสันกำแพงแล้วไหลลงสู่แม่น้ำโขงที่จังหวัดอุบลราชธานีนอกจากนี้ยังมีลำน้ำสาขาย่อยได้แก่ ลำปาว ลำน้ำอูน ลำน้ำสงคราม ลำเสียว ลำน้ำเลย ลำน้ำพองและลำตะคองรวมทั้งแหล่งน้ำธรรมชาติขนาดใหญ่ที่กระจายอยู่ในพื้นที่ เช่นหนองหาร (สกลนคร) และบึงละหาน (ชัยภูมิ) นอกจากนี้ยังมีแหล่งน้ำบาดาลมีปริมาณน้ำในเกณฑ์เฉลี่ย ๕ - ๑๐ ลูกบาศก์เมตรต่อชั่วโมงที่ความลึกของบ่อประมาณ ๓๐ เมตรคุณภาพของน้ำบาดาลมีตั้งแต่เค็มจัดกร่อยและจัดเนื่องจากพื้นที่ในแอ่งโคราชและแอ่งสกลนครจะรองรับด้วยหินเกลือหากเจาะน้ำบาดาลลึกเกินไปอาจจะพบน้ำเค็ม

๑.๕.๓ ป่าไม้ในปี ๒๕๖๐ ภาคตะวันออกเฉียงเหนือมีพื้นที่ป่าไม้จำนวน ๑๕.๖๖ ล้านไร่คิดเป็นร้อยละ๑๔.๙ ของพื้นที่ภาคหรือร้อยละ ๑๕.๓ ของพื้นที่ป่าไม้ทั้งประเทศซึ่งยังต่ำกว่าค่าเป้าหมายในการรักษาสมดุลของระบบนิเวศที่จะต้องมียพื้นที่ป่าไม้ร้อยละ ๔๐ ของพื้นที่ส่วนใหญ่มีลักษณะเป็นป่าเบญจพรรณ

### ๒. โครงข่ายคมนาคมขนส่งและการบริการสาธารณสุขภาค

๒.๑ โครงข่ายถนนเชื่อมโยงกับโครงข่ายหลักของประเทศและเชื่อมโยงสู่ประเทศเพื่อนบ้านสปป.ลาวกัมพูชาและสามารถเชื่อมโยงไปยังเวียดนามและจีนตอนใต้

๒.๑.๑ ทางหลวงแผ่นดินหมายเลข ๒ (ถนนมิตรภาพ)

๒.๑.๒ เส้นทางแนวระเบียงเศรษฐกิจตะวันออก-ตะวันตก

๒.๑.๓ เส้นทางใหม่เศรษฐกิจตะวันออก - ตะวันตก ๒

#### ๒.๒ รถไฟ

#### ๒.๓ สนามบิน

#### ๒.๔ ด้านชายแดน

#### ๒.๕ แผนงานพัฒนาโครงสร้างพื้นฐานขนาดใหญ่ที่อยู่ระหว่างดำเนินการในภาค

ได้แก่รถไฟความเร็วสูง (ช่วงกรุงเทพฯ-นครราชสีมาช่วงนครราชสีมา-หนองคาย) รถไฟทางคู่ (ช่วงชุมทางถนนจิระ-ขอนแก่นช่วงขอนแก่น-หนองคายช่วงจิระ-อุบลราชธานี) ทางหลวงพิเศษระหว่างเมืองและทางพิเศษ (ช่วงบางปะอิน-นครราชสีมาช่วงระยองเศรษฐกิจ EWEC ด้านตะวันออก)

## ๒.๖ บริการสาธารณสุขโรค

๒.๖.๑ ไฟฟ้า

๒.๖.๒ ประปา

## ๓. สภาพเศรษฐกิจและรายได้

๓.๑ ภาพรวมเศรษฐกิจ

๓.๒ เศรษฐกิจรายสาขา

๓.๓ เศรษฐกิจระดับครัวเรือน

## ๔. ประชากรและสังคม

### ๔.๑ ประชากร

จำนวนประชากรของภาคมากที่สุดของประเทศปี ๒๕๖๐ มีจำนวนประชากร ๒๑.๙๘ ล้านคนหรือร้อยละ๓๓.๒ ของประเทศเพิ่มขึ้นจาก ๒๑.๖๙ ล้านคนในปี๒๕๕๕ และมีอัตราการเพิ่มขึ้นของประชากรในช่วงปี ๒๕๕๕-๒๕๕๖ โดยเฉลี่ยร้อยละ ๐.๓๑ ต่ำกว่าประเทศที่มีอัตราการเพิ่มเฉลี่ยร้อยละ๐.๕๔ โดยจังหวัดนครราชสีมามีประชากรมากที่สุด๒.๕๘ ล้านคนรองลงมาคือจังหวัดอุบลราชธานีมีประชากร ๑.๘๑ ล้านคนและจังหวัดขอนแก่นมีประชากร ๑.๗๖ ล้านคนคิดเป็นร้อยละ ๑๒.๐๘.๕ และ๘.๒ ของประชากรภาคตามลำดับ

### ๔.๒ แรงงาน

แรงงานส่วนใหญ่มีความรู้ระดับประถมศึกษาแรงงานระดับอาชีวะมีสัดส่วนน้อยมากในปี ๒๕๖๐ มีกำลังแรงงาน ๙.๖๓ ล้านคนส่วนใหญ่อยู่ในภาคเกษตรร้อยละ ๕๐.๗๗ ของกำลังแรงงานของภาค จำนวนแรงงานที่มีความรู้ระดับประถมลดลงจากร้อยละ ๕๗.๘ ในปี๒๕๕๕ เป็นร้อยละ ๕๖.๔๘ ในปี ๒๕๖๐ มีความรู้ระดับมัธยมต้นเพิ่มขึ้นจากร้อยละ ๑๖.๐๒ ในปี๒๕๕๕ เป็นร้อยละ๑๗.๙ ในปี๒๕๖๐ ระดับมัธยมปลายเพิ่มขึ้นจากร้อยละ ๑๑.๘๗ ในปี๒๕๕๕ เป็นร้อยละ๑๑.๙๖ ในปี๒๕๖๐ แรงงานระดับอาชีวะเพิ่มขึ้นเล็กน้อยจากร้อยละ๒.๐๗ ในปี๒๕๕๕ เป็นร้อยละ๒.๐๙ ในปี๒๕๖๐ ระดับอุดมศึกษาเพิ่มขึ้นจากร้อยละ ๗.๐๕ ในปี ๒๕๕๕ เป็นร้อยละ ๙.๕๖ ในปี ๒๕๖๐

### ๔.๓ การศึกษา

สถาบันการศึกษามีทุกระดับโดยระดับอุดมศึกษามี ๕๓ แห่งครอบคลุมเกือบทุกจังหวัดแยกเป็นมหาวิทยาลัยของรัฐ ๓๖ แห่งเอกชน ๑๐ แห่งและสถาบันวิทยาลัยชุมชน ๗ แห่งในจำนวนนี้เป็นสถาบันวิจัย ๑๒ แห่งซึ่งมากที่สุดในประเทศ

### ๔.๔ สาธารณสุข

มีสถานบริการสาธารณสุขให้บริการครอบคลุมทั่วถึงทุกพื้นที่ในปี ๒๕๖๐ มีจำนวนโรงพยาบาลรัฐบาล ๓๒๓ แห่งได้แก่โรงพยาบาลชุมชน (รพช.) ๒๙๑ แห่งโรงพยาบาลทั่วไป (รพท.) ๒๓ แห่งโรงพยาบาลศูนย์ (รพศ.) ๙ แห่งและโรงพยาบาลส่งเสริมสุขภาพตำบล (รพ.สต.) จำนวน ๓,๔๗๗ แห่ง

## ๕. ทรัพยากรธรรมชาติสิ่งแวดล้อมและภัยพิบัติ

### ๕.๑ สถานการณ์ด้านทรัพยากรธรรมชาติและสิ่งแวดล้อม

ทรัพยากรป่าไม้มีแนวโน้มลดลงในปี๒๕๖๐ ภาคตะวันออกเฉียงเหนือมีพื้นที่ป่าไม้จำนวน ๑๕.๖๖ ล้านไร่คิดเป็นร้อยละ๑๔.๙ ของพื้นที่ภาคหรือร้อยละ๑๕.๓ ของพื้นที่ป่าไม้ทั้งประเทศในช่วงปี ๒๕๕๖-๒๕๖๐ มีอัตราการเปลี่ยนแปลงของพื้นที่ป่าไม้ของภาคลดลงเฉลี่ยร้อยละ ๐.๒๔ เนื่องจากการบุกรุกพื้นที่ป่าไม้เพื่อการเกษตรที่เพิ่มมากขึ้นโดยจังหวัดที่มีพื้นที่ป่าไม้ต่อพื้นที่จังหวัดมากที่สุดได้แก่จังหวัดมุกดาหารรองลงมาคือจังหวัดชัยภูมิจังหวัดเลยและจังหวัดอุบลราชธานี

## ๕.๒ สถานการณ์ด้านภัยพิบัติ

การเกิดไฟป่ามีแนวโน้มเพิ่มขึ้นในช่วงปี ๒๕๕๖ - ๒๕๖๐ มีจำนวนการเกิดไฟป่าเพิ่มขึ้นเฉลี่ยร้อยละ ๘.๘ โดยปี ๒๕๖๐ เกิดไฟไหม้ป่าจำนวน ๘๗๘ ครั้งพื้นที่ถูกไฟไหม้ ๙,๖๘๗ ไร่ลดลงจากปี ๒๕๕๖ ที่มีจำนวน ๑,๕๓๔ ครั้งและจำนวนพื้นที่ป่าถูกไฟไหม้ ๑๙,๖๒๒ ไร่ซึ่งเป็นปีที่เกิดไฟไหม้ป่ามากที่สุดโดยในระหว่างปี ๒๕๕๖ - ๒๕๖๐ เกิดไฟไหม้ป่าเฉลี่ย ๑,๒๖๘.๘ ครั้งต่อปีคิดเป็นพื้นที่ที่ถูกไฟไหม้เฉลี่ย ๑๘,๗๔๑.๒ ไร่ต่อปี

### ๖. สภาวะแวดล้อม

#### ๖.๑ จุดแข็ง

#### ๖.๒ จุดอ่อน

#### ๖.๓ โอกาส

#### ๖.๔ ภัยคุกคาม

### ๗. ปัญหาและประเด็นท้าทาย

### ๘. แนวคิดและทิศทางการพัฒนา

ภาคตะวันออกเฉียงเหนือมีปัญหาพื้นฐานด้านการขาดแคลนน้ำดินคุณภาพต่ำประสพอุทกภัยและภัยแล้งซ้ำซากคนมีปัญหาทั้งในด้านความยากจนและมีปัญหาภาวะทุพโภชนาการแต่มีความพร้อมด้านสถาบันการศึกษาและสถาบันวิจัยดังนั้นการพัฒนาเศรษฐกิจและสังคมภาคตะวันออกเฉียงเหนือไปสู่ความ “มั่นคง มั่งคั่ง ยั่งยืน” จำเป็นจะต้องแก้ไขปัญหาด้านพื้นฐานควบคู่ไปกับการพัฒนาการวิจัยเพื่อใช้ความรู้เทคโนโลยีนวัตกรรมและความคิดสร้างสรรค์ในการเสริมสร้างความเข้มแข็งของเศรษฐกิจภายในภาคให้มีการเจริญเติบโตได้อย่างเต็มศักยภาพพร้อมทั้งการแสวงหาโอกาสการนำความรู้เทคโนโลยีและนวัตกรรมจากภายนอกมาช่วยขับเคลื่อนโดยการใช้ประโยชน์จากโครงการพัฒนาโครงสร้างพื้นฐานด้านคมนาคมขนส่งขนาดใหญ่ที่เชื่อมโยงภาคตะวันออกเฉียงเหนือกับโครงข่ายระบบการคมนาคมขนส่งและพื้นที่เศรษฐกิจหลักของประเทศรวมทั้งการใช้ประโยชน์จากการเชื่อมโยงและข้อตกลงกับประเทศเพื่อนบ้านในกลุ่มอนุภูมิภาคแม่น้ำโขงที่กำลังมีการเจริญเติบโตอย่างรวดเร็วมาเสริมสร้างกิจกรรมการพัฒนาใหม่ๆให้แก่ภาคเพื่อให้มีอัตราการเติบโตที่สูงเพียงพอต่อการลดความเหลื่อมล้ำกับพื้นที่ส่วนอื่นๆของประเทศได้ในระยะยาว

**๘.๑ เป้าหมายเชิงยุทธศาสตร์ : พัฒนาอีสานสู่มิติใหม่ให้เป็น “ศูนย์กลางเศรษฐกิจของอนุภูมิภาคแม่น้ำโขง”**

#### ๘.๒ วัตถุประสงค์

๘.๒.๑ เพื่อแก้ไขปัญหาปัจจัยพื้นฐานด้านน้ำและดินให้เอื้อต่อการประกอบอาชีพการดำรงชีพและการพัฒนาเศรษฐกิจของภาค

๘.๒.๒ เพื่อดูแลช่วยเหลือคนจนผู้ด้อยโอกาสและผู้สูงอายุให้มีคุณภาพชีวิตที่ดีพึ่งพาตนเองพึ่งพาครอบครัวและพึ่งพากันในชุมชนได้

๘.๒.๓ เพื่อยกระดับการผลิตและการสร้างมูลค่าเพิ่มโดยใช้ความรู้เทคโนโลยีและนวัตกรรมสนับสนุนให้การเติบโตทางเศรษฐกิจของภาคไม่ต่ำกว่าระดับประเทศ

๘.๒.๔ เพื่อเชื่อมโยงห่วงโซ่มูลค่าของระบบเศรษฐกิจภาคเข้ากับระบบเศรษฐกิจของประเทศและภูมิภาคเอเชียตะวันออกเฉียงใต้

๘.๒.๕ เพื่อพัฒนาภาคตะวันออกเฉียงเหนือเป็นศูนย์กลางเศรษฐกิจของอนุภูมิภาคแม่น้ำโขงและมีบทบาทสนับสนุนประเทศเป็นศูนย์กลางภูมิภาคเอเชียตะวันออกเฉียงใต้

### ๘.๓ เป้าหมาย

๘.๓.๑ อัตราการเจริญเติบโตทางเศรษฐกิจของภาคตะวันออก

เฉลี่ยเหนือขยายตัวเพิ่มขึ้น

๘.๓.๒ สัมประสิทธิ์ความไม่เสมอภาค (Gini Coefficient) ในการกระจาย

รายได้ภาคตะวันออกเฉลี่ยเหนือลดลง

### ๘.๔ ตัวชี้วัดและค่าเป้าหมาย

ตัวชี้วัด	ค่าฐาน	ค่าเป้าหมาย				
		๒๕๖๒	๒๕๖๓	๒๕๖๔	๒๕๖๕	๒๕๖๒-๒๕๖๕
อัตราการเจริญเติบโตทางเศรษฐกิจของภาคตะวันออกเฉลี่ยเหนือ	๘๙๒,๖๗๖ ล้านบาท (ปี ๒๕๕๙)	ขยายตัวไม่ต่ำกว่าร้อยละ ๓.๕	ขยายตัวไม่ต่ำกว่าร้อยละ ๓.๕	ขยายตัวไม่ต่ำกว่าร้อยละ ๓.๕	ขยายตัวไม่ต่ำกว่าร้อยละ ๓.๕	ขยายตัวเฉลี่ยร้อยละ ๓.๕ ต่อปี
สัมประสิทธิ์ความไม่เสมอภาค (Gini Coefficient) ในการกระจายรายได้ภาคตะวันออกเฉลี่ยเหนือ	๐.๔๔๖ (ปี ๒๕๖๐)	ลดลงต่ำกว่า ๐.๔๔๖	ลดลงต่ำกว่า ๐.๔๔๖	ลดลงต่ำกว่า ๐.๔๔๖	ลดลงต่ำกว่า ๐.๔๔๖	ลดลงต่ำกว่า ๐.๔๔๖

๘.๕.๑ ยุทธศาสตร์ที่ ๑ บริหารจัดการน้ำให้เพียงพอต่อการพัฒนาเศรษฐกิจและ

คุณภาพชีวิตอย่างยั่งยืน

๘.๕.๒ ยุทธศาสตร์ที่ ๒ แก้ไขปัญหาความยากจนและพัฒนาคุณภาพชีวิตผู้มีรายได้น้อยเพื่อลดความเหลื่อมล้ำทางสังคม

๘.๕.๓ ยุทธศาสตร์ที่ ๓ สร้างความเข้มแข็งของฐานเศรษฐกิจภายในควบคู่กับการแก้ปัญหาทรัพยากรธรรมชาติและสิ่งแวดล้อม

๘.๕.๔ ยุทธศาสตร์ที่ ๔ พัฒนาการท่องเที่ยวเชิงบูรณาการ

๘.๕.๕ ยุทธศาสตร์ที่ ๕ ใช้โอกาสจากการพัฒนาโครงข่ายคมนาคมขนส่งที่เชื่อมโยงพื้นที่เศรษฐกิจหลักภาคกลางและพื้นที่ระเบียงเศรษฐกิจภาคตะวันออก (EEC) เพื่อพัฒนาเมืองและพื้นที่เศรษฐกิจใหม่ๆของภาค

๘.๕.๖ ยุทธศาสตร์ที่ ๖ พัฒนาความร่วมมือและใช้ประโยชน์จากข้อตกลงกับประเทศเพื่อนบ้านในการสร้างความเข้มแข็งทางเศรษฐกิจตามแนวชายแดนและแนวระเบียงเศรษฐกิจ

๘.๕.๖ ยุทธศาสตร์ที่ ๖ พัฒนาความร่วมมือและใช้ประโยชน์จากข้อตกลงกับประเทศเพื่อนบ้านในการสร้างความเข้มแข็งทางเศรษฐกิจตามแนวชายแดนและแนวระเบียงเศรษฐกิจ



๑.๔ แผนกลุ่มจังหวัดภาคตะวันออกเฉียงเหนือตอนล่าง ๒ อุบลราชธานี ศรีสะเกษ ยโสธร และอำนาจเจริญ รายละเอียดมีดังนี้

#### ๑.วิสัยทัศน์

“ ข้าวหอมมะลิเป็นเลิศ การท่องเที่ยวและการค้าชายแดนได้มาตรฐานสากล ”

#### ๒.พันธกิจ

๑) พัฒนาคุณภาพการผลิตตามมาตรฐาน GAPและเพิ่มมูลค่าผลิตภัณฑ์เพิ่มช่องทางการตลาดข้าวหอมมะลิคุณภาพดี

๒) พัฒนาและพัฒนาแหล่งท่องเที่ยวให้มีศักยภาพและพัฒนาทักษะบุคลากร ส่งเสริมการประชาสัมพันธ์และการตลาดให้ได้มาตรฐาน

๓) เสริมสร้างความเข้มแข็งเครือข่ายวิสาหกิจชุมชน ผู้ประกอบการและเครือข่ายพันธมิตรธุรกิจการค้าชายแดน ทั้งด้านการบริหารจัดการและพัฒนาระบบโลจิสติกส์เชื่อมโยงภูมิภาคอาเซียน

#### ๓.เป้าประสงค์รวม

๑) เพิ่มผลผลิตให้ได้ตามมาตรฐาน และสร้างมูลค่าผลิตภัณฑ์ด้วยการแปรรูปเพิ่มช่องทางการตลาดทั้งในและต่างประเทศ ข้าวหอมมะลิคุณภาพดี

๒) พัฒนาคุณภาพแหล่งท่องเที่ยวที่มีศักยภาพให้ได้มาตรฐานและเสริมสร้างการบริหารจัดการการมีส่วนร่วมขององค์กรปกครองส่วนท้องถิ่นและชุมชนในแหล่งท่องเที่ยว

๓) สร้างเครือข่ายการค้ากลุ่มจังหวัดเพื่อเพิ่มมูลค่าการค้าชายแดนด้วยระบบโลจิสติกส์ (Logistics) ที่มีประสิทธิภาพ

#### ๔. ตัวชี้วัด/ค่าเป้าหมาย

๑) ผลผลิตข้าวหอมมะลิต่อไร่เพิ่มขึ้น เป้าหมาย ๔ ปี ๔๐๐ กก. ต่อไร่

๒) ร้อยละที่เพิ่มขึ้นของรายได้จากการท่องเที่ยว เป้าหมายรวม ๔ ปี ร้อยละ ๒๐

๓) มูลค่าการค้าชายแดนเพิ่มขึ้น เป้าหมายรวม ๔ ปี ร้อยละ ๒๐

๔) อัตราการขยายตัวของเศรษฐกิจกลุ่มจังหวัดภาคตะวันออกเฉียงเหนือตอนล่าง ๒เป้าหมายรวม ๔ ปี ขยายตัวร้อยละ ๘

๕) มูลค่าผลิตภัณฑ์มวลรวมจังหวัด (GPP) ภาคการเกษตรเพิ่มขึ้น เป้าหมายรวม ๔ ปี ร้อยละ ๑๒

๖) ผลิตภัณฑ์มวลรวมของกลุ่มจังหวัดภาคตะวันออกเฉียงเหนือตอนล่าง ๒ เพิ่มขึ้นเป้าหมายรวม ๔ ปี ร้อยละ ๑๒

เป้าประสงค์รวม	ตัวชี้วัด/ เป้าหมายรวม ๔ ปี	ข้อมูลค่าฐาน	ค่าเป้าหมายรายปี			
			๒๕๕๗	๒๕๕๘	๒๕๕๙	๒๕๖๐
๑. เพิ่มผลผลิตให้ได้ตามมาตรฐานและสร้างมูลค่าผลิตภัณฑ์ด้วยการแปรรูปเพิ่มช่องทางการตลาดทั้งในและต่างประเทศ ข้าวหอมมะลิคุณภาพดี	๑. ผลผลิตข้าวหอมมะลิต่อไร่เพิ่มขึ้น เป้าหมาย ๔ ปี ๔๐๐ กก. ต่อไร่	ผลผลิตปี ๕๗ ๓๑๓ กก./ไร่	๓๓๐	๓๖๐	๓๙๐	๔๐๐
เป้าประสงค์รวม	ตัวชี้วัด/ เป้าหมายรวม ๔ ปี	ข้อมูลค่าฐาน	ค่าเป้าหมายรายปี			
			๒๕๕๗	๒๕๕๘	๒๕๕๙	๒๕๖๐
๒. ฟื้นฟูและพัฒนาแหล่งท่องเที่ยวให้มีศักยภาพ และพัฒนาทักษะบุคลากรส่งเสริมการประชาสัมพันธ์ และการตลาดให้ได้มาตรฐาน	๒. ร้อยละที่เพิ่มขึ้นของรายได้จากการท่องเที่ยว เป้าหมายรวมร้อยละ ๒๐	รายได้ปี ๒๕๕๖ ๗,๕๓๗.๓๒ ล้านบาท	๕	๑๐	๑๕	๒๐
๓. สร้างเครือข่ายการค้ากลุ่มจังหวัดเพื่อเพิ่มมูลค่าการค้าชายแดนด้วยระบบ โลจิสติกส์(Logistics)ที่มีประสิทธิภาพ	๓. มูลค่าการค้าชายแดน เพิ่มขึ้น เป้าหมายรวมร้อยละ ๒๐	มูลค่าปี ๒๕๕๖ ๑๑,๐๓๙.๔๗ ล้านบาท	๕	๑๐	๑๕	๒๐
	๔. อัตราการขยายตัวของเศรษฐกิจกลุ่มจังหวัดภาคตะวันออกเฉียงเหนือตอนล่าง ๒ เป้าหมายรวมร้อยละ ๘	(เฉลี่ยปี ๕๓ - ๕๖) ๕๘ ล้านบาท	๒	๔	๖	๘
	๕. มูลค่าผลิตภัณฑ์มวลรวมจังหวัด (GPP) ภาคการเกษตรเพิ่มขึ้นเป้าหมายรวมร้อยละ ๑๒	มูลค่าปี ๒๕๕๖ ๔๐,๘๕๒.๔๐ ล้านบาท	๓	๖	๙	๑๒
	๖. ผลิตภัณฑ์มวลรวมของกลุ่มจังหวัดภาคตะวันออกเฉียงเหนือตอนล่าง ๒ เป้าหมายรวมร้อยละ ๑๒	มูลค่าปี ๒๕๕๖ ๒๒๗,๗๘๘ ล้านบาท	๓	๖	๙	๑๒

### ๕. ประเด็นยุทธศาสตร์

กลุ่มจังหวัดภาคตะวันออกเฉียงเหนือตอนล่าง ๒ ได้กำหนดประเด็นยุทธศาสตร์การพัฒนากลุ่มจังหวัดฯ เพื่อให้บรรลุ วิสัยทัศน์ ๓ ประเด็นยุทธศาสตร์ ดังนี้

#### ๕.๑ ยุทธศาสตร์ที่ ๑ พัฒนาคุณภาพและเพิ่มมูลค่าข้าวหอมมะลิสู่ความต้องการของตลาดเป้าประสงค์

- ๑) เพิ่มผลผลิตและพัฒนาคุณภาพกระบวนการผลิตข้าวหอมมะลิคุณภาพดีตามมาตรฐาน GAP
- ๒) พัฒนาคุณภาพกระบวนการแปรรูปตามมาตรฐาน เพื่อสร้างมูลค่าเพิ่มให้ผลิตภัณฑ์จากการแปรรูปข้าวหอมมะลิคุณภาพดี
- ๓) พัฒนาและเพิ่มช่องทางการตลาดข้าวหอมมะลิและผลิตภัณฑ์จากข้าวหอมมะลิคุณภาพดี

**ตัวชี้วัด/ค่าเป้าหมาย**

- ๑) ผลผลิตข้าวหอมมะลิต่อไร่เพิ่มขึ้น เป้าหมาย ๔ ปี ๔๐๐ ก.ก. ต่อไร่
- ๒) ร้อยละที่เพิ่มขึ้นของมูลค่าข้าวหอมมะลิของกลุ่มจังหวัด เป้าหมาย รวม ๔ ปี ร้อยละ ๘
- ๓) มูลค่าผลิตภัณฑ์มวลรวมกลุ่มจังหวัดภาคการเกษตรเพิ่มขึ้นเป้าหมายรวม ๔ ปี ร้อยละ ๑๒

**กลยุทธ์/แนวทางการพัฒนา**

- ๑) พัฒนาประสิทธิภาพกระบวนการผลิตข้าวหอมมะลิให้ได้คุณภาพตามมาตรฐาน
- ๒) ส่งเสริมเครือข่ายผู้ผลิต ผู้ประกอบการแปรรูปและผลิตภัณฑ์ข้าวหอมมะลิคุณภาพดี
- ๓) เพิ่มช่องทางการตลาดข้าวหอมมะลิคุณภาพดี
- ๔) สร้างและพัฒนาตราสินค้า บรรจุกฎภัณฑ์ ระบบสารสนเทศด้านการผลิตและการตลาด

เป้าประสงค์เชิงยุทธศาสตร์	ตัวชี้วัด/ เป้าหมายรวม ๔ ปี	ข้อมูล ค่าฐาน	ค่าเป้าหมายรายปี			
			๒๕๕๗	๒๕๕๘	๒๕๕๙	๒๕๖๐
๑. เพิ่มผลผลิตและพัฒนาคุณภาพกระบวนการผลิตข้าวหอมมะลิคุณภาพดีตามมาตรฐาน GAP	๑. ผลผลิตข้าวหอมมะลิต่อไร่เพิ่มขึ้น เป้าหมาย ๔ ปี ๔๐๐ ก.ก. ต่อไร่	ผลผลิตปี ๕๗ ๓๑๓ กก./ไร่	๓๓๐	๓๖๐	๓๙๐	๔๐๐
๒. พัฒนาคุณภาพกระบวนการแปรรูปตามมาตรฐาน เพื่อสร้างมูลค่าเพิ่มให้ผลิตภัณฑ์จากการแปรรูปข้าวหอมมะลิคุณภาพดี	ร้อยละที่เพิ่มขึ้นของมูลค่าข้าวหอมมะลิของกลุ่มจังหวัดเป้าหมายรวม ๔ ปี ร้อยละ ๘	มูลค่าปี ๒๕๕๖ ๖.๑ ล้านบาท	๒	๔	๖	๘
๓. พัฒนาและเพิ่มช่องทางการตลาดข้าวหอมมะลิและผลิตภัณฑ์จากข้าวหอมมะลิคุณภาพดี	มูลค่าผลิตภัณฑ์มวลรวมกลุ่มจังหวัดภาคการเกษตรเพิ่มขึ้น เป้าหมายรวมร้อยละ ๑๒	มูลค่าปี ๒๕๕๖ ๔๐,๘๕๒.๔๐ ล้านบาท	๓	๖	๙	๑๒

**๕.๒ ยุทธศาสตร์ที่ ๒ พัฒนาคูณภาพการท่องเที่ยวให้ได้ระดับมาตรฐานและยั่งยืน  
เป้าประสงค์**

- ๑) พัฒนาแหล่งท่องเที่ยวที่มีศักยภาพในกลุ่มจังหวัดให้มีคุณภาพและได้มาตรฐานสากล
- ๒) เสริมสร้างความเข้มแข็งในการบริหารจัดการและพัฒนาการท่องเที่ยวอย่างยั่งยืน
- ๓) สนับสนุนการพัฒนาบริการและการบริหารจัดการของเครือข่ายการท่องเที่ยวที่มีศักยภาพ
- ๔) ส่งเสริมการประชาสัมพันธ์และพัฒนาการตลาด

**ตัวชี้วัด/ค่าเป้าหมาย**

- ๑) ร้อยละที่เพิ่มขึ้นของรายได้จากการท่องเที่ยว เป้าหมายรวม ๔ ปี ร้อยละ ๒๐
- ๒) อัตรากาการขยายตัวของรายได้ท่องเที่ยวของกลุ่มจังหวัด ร้อยละ ๑๓.๕๕
- ๓) ร้อยละที่เพิ่มขึ้นของจำนวนนักท่องเที่ยว เป้าหมายรวม ๔ ปี ร้อยละ ๒๐

**กลยุทธ์/แนวทางการพัฒนา**

- ๑) พัฒนาแหล่งท่องเที่ยวที่มีศักยภาพในกลุ่มจังหวัดให้มีคุณภาพและได้มาตรฐานสากล
- ๒) เสริมสร้างความเข้มแข็งในการบริหารจัดการและพัฒนาการท่องเที่ยวอย่างยั่งยืน
- ๓) สนับสนุนการพัฒนาบริการและการบริหารจัดการของเครือข่ายการท่องเที่ยวที่มีศักยภาพ
- ๔) ส่งเสริมการประชาสัมพันธ์และพัฒนาการตลาดท่องเที่ยว และส่งเสริมการพัฒนาสินค้าผลิตภัณฑ์

ชุมชนเพื่อการท่องเที่ยว

เป้าประสงค์เชิงยุทธศาสตร์	ตัวชี้วัด/ เป้าหมายรวม ๔ ปี	ข้อมูล ค่าฐาน	ค่าเป้าหมายรายปี			
			๒๕๕๗	๒๕๕๘	๒๕๕๙	๒๕๖๐
๑. พัฒนาแหล่งท่องเที่ยวที่มีศักยภาพในกลุ่มจังหวัดให้มีคุณภาพและได้มาตรฐานสากล	๑. ร้อยละที่เพิ่มขึ้นของรายได้จากการท่องเที่ยวเป้าหมายรวมร้อยละ ๒๐	รายได้ปี ๒๕๕๕ ๖ ๕,๖๗๙.๖๑ ล้านบาท	๕	๑๐	๑๕	๒๐
๒. สนับสนุนการพัฒนาบริการและการบริหารจัดการของเครือข่ายการท่องเที่ยวที่มีศักยภาพ	๒. อัตราการขยายตัวของรายได้ท่องเที่ยวของกลุ่มจังหวัด ร้อยละ ๑๓.๕๕	-	-	-	-	ร้อยละ ๑๓.๕๕
๓. ส่งเสริมการประชาสัมพันธ์และพัฒนาการตลาด ๔. เสริมสร้างความเข้มแข็งในการบริหารจัดการและพัฒนาการท่องเที่ยวอย่างยั่งยืน	๓. ร้อยละที่เพิ่มขึ้นของจำนวนนักท่องเที่ยว เป้าหมายรวม ๔ ปี ร้อยละ ๒๐	จำนวนนักท่องเที่ยวปี ๒๕๕๖ ๒,๓๔๑,๔๓๔ คน	๕	๑๐	๑๕	๒๐

**๕.๓ ยุทธศาสตร์ที่ ๓ พัฒนาระบบสนับสนุนการบริหารจัดการธุรกิจการค้าและเพิ่มมูลค่าการค้าชายแดนครบวงจรและได้มาตรฐานสากล**

**เป้าประสงค์**

๑) เสริมสร้างความเข้มแข็งของเครือข่ายวิสาหกิจชุมชนและผู้ประกอบการเศรษฐกิจขนาดกลางและขนาดย่อม

๒) เสริมสร้างเครือข่ายพันธมิตรทางการค้า การลงทุนในกลุ่มจังหวัดและประเทศเพื่อนบ้าน

๓) ศึกษาและพัฒนาระบบการให้บริการโลจิสติกส์ (Logistics) เพื่อสนับสนุนการค้า

๔) เสริมสร้างศักยภาพการแข่งขันของกลุ่มจังหวัดภายใต้กรอบประชาคมอาเซียน

**ตัวชี้วัด/ค่าเป้าหมาย**

๑) ร้อยละที่เพิ่มขึ้นของมูลค่าการค้าชายแดน เป้าหมายรวม ๔ ปีร้อยละ ๑๒

๒) ร้อยละที่เพิ่มขึ้นของมูลค่าการค้าจำหน่ายผลิตภัณฑ์ OTOP ค่าเป้าหมายรวม ๔ ปี ร้อยละ ๒๐

**กลยุทธ์/แนวทางการพัฒนา**

๑) เสริมสร้างความเข้มแข็งของเครือข่ายวิสาหกิจชุมชนและผู้ประกอบการเศรษฐกิจขนาดกลางและขนาดย่อม

๒) เสริมสร้างเครือข่ายพันธมิตรทางการค้า การลงทุนในกลุ่มจังหวัดและประเทศเพื่อนบ้าน

- ๓) การศึกษาวิจัยและการพัฒนาระบบผลิตและส่งมอบ (Logistics) เพื่อสนับสนุนธุรกิจการค้า
- ๔) เสริมสร้างศักยภาพและความร่วมมือภายใต้กรอบประชาคมอาเซียน
- ๕) พัฒนาด้านการค้าชายแดนให้มีมาตรฐานรองรับการค้าการลงทุนระหว่างประเทศ
- ๖) พัฒนาศักยภาพฝีมือแรงงาน เพิ่มผลิตภาพแรงงานและความสามารถในการแข่งขัน

เป้าประสงค์เชิงยุทธศาสตร์	ตัวชี้วัด/ เป้าหมายรวม ๔ ปี	ข้อมูลค่าฐาน	ค่าเป้าหมายรายปี			
			๒๕๕๗	๒๕๕๘	๒๕๕๙	๒๕๖๐
๑. เสริมสร้างความเข้มแข็งของเครือข่ายวิสาหกิจชุมชนและผู้ประกอบการเศรษฐกิจขนาดกลางและขนาดย่อม	๑. ร้อยละที่เพิ่มขึ้นของมูลค่าการค้าชายแดน เป้าหมายร้อยละ ๒๐	มูลค่าปี ๒๕๕๖ ๑๔,๖๕๐.๙๕ ล้านบาท	๕	๑๐	๑๕	๒๐
๒. เสริมสร้างเครือข่ายพันธมิตรทางการค้า การลงทุนในกลุ่มจังหวัดและประเทศเพื่อนบ้าน ๓. ศึกษาและพัฒนาระบบการให้บริการ โลจิสติกส์ (Logistics) เพื่อสนับสนุนการค้า ๔. เสริมสร้างศักยภาพ การแข่งขันของกลุ่มจังหวัดภายใต้กรอบประชาคมอาเซียน	๒. ร้อยละที่เพิ่มขึ้นของมูลค่าการค้าจำหน่ายผลิตภัณฑ์ OTOP ค่าเป้าหมายร้อยละ ๒๐	มูลค่าปี ๒๕๕๖ เท่ากับ ๕,๕๘๓,๑๓๗,, ๓๔๕ บาท	๑๐	๑๓	๑๘	๒๐

### สรุปแผนปฏิบัติการประจำปี ๒๕๕๗ - ๒๕๖๐

ในปีงบประมาณ ๒๕๕๗-๒๕๖๐ กลุ่มจังหวัดภาคตะวันออกเฉียงเหนือตอนล่าง ๒ ได้ดำเนินโครงการตามแผนยุทธศาสตร์การพัฒนากลุ่มจังหวัดฯ รวม ๓๓ โครงการ ใช้งบประมาณทั้งสิ้น ๑,๔๕๗,๘๔๒,๔๐๙.๘๐ บาท สำนักงานยุทธศาสตร์การบริหารกลุ่มจังหวัดได้ติดตามประเมินผลการดำเนินโครงการของหน่วยงานต่างๆ ที่ได้รับการสนับสนุนงบประมาณ สรุปได้ดังนี้

#### ยุทธศาสตร์ที่ ๑ การพัฒนาคุณภาพและเพิ่มมูลค่าข้าวหอมมะลิสู่ความต้องการของตลาด

กลุ่มจังหวัดฯ ได้มีการดำเนินงานเพื่อขับเคลื่อนยุทธศาสตร์การพัฒนาการผลิตข้าวหอมมะลิและสินค้าเกษตรปลอดภัยในหลายโครงการ ซึ่งครอบคลุมถึงการจัดการความรู้ด้านการผลิตและการแปรรูป การจัดหาปัจจัยการผลิตรวมถึงการพัฒนาแหล่งน้ำและระบบชลประทานและการจัดทำกิจกรรมทางการตลาดให้กับข้าวและผลิตภัณฑ์ข้าวแปรรูป เช่น Thai Hom Mali Expo เพื่อแสดงสินค้าและสร้างพันธมิตรทางการค้า ความสำเร็จของการดำเนินการของโครงการในยุทธศาสตร์ส่งผลให้ประชาชน (โดยเฉพาะเกษตรกรและกลุ่มเกษตรกร) ที่เข้าร่วมในโครงการได้รับผลประโยชน์ทั้งทางตรง เช่น ระบบการเกษตรกรรมที่ดีและมีมาตรฐานมากขึ้น มีการขยายตลาดของสินค้าข้าวและผลิตภัณฑ์ข้าวแปรรูป ตลอดจนมีรายได้เพิ่มขึ้นและทางอ้อม เช่น มีคุณภาพชีวิตของครอบครัวที่ดีขึ้น

และมีการสร้างงานในพื้นที่ส่งผลให้มีการลดลงของการเคลื่อนย้ายแรงงานจากส่วนภูมิภาคไปยังกรุงเทพฯ และภาคส่วนอื่นๆ ของประเทศ เมื่อพิจารณาข้อเสนอแนะของการดำเนินงานโครงการต่างๆ พบว่ามีความคล้ายคลึงกันในระดับที่สำคัญ ต่อไปนี้ควรมีการวางแผนการผลิตข้าวและแปรรูปผลิตภัณฑ์ข้าวให้สอดคล้องกับความต้องการของตลาด ทั้งในปริมาณและคุณภาพควรส่งเสริมการแปรรูปผลิตภัณฑ์เพื่อเพิ่มมูลค่าของสินค้าควรมีการให้ความรู้แก่เกษตรกรและผู้ประกอบการด้านมาตรฐานสินค้าเพื่อเป็นการยกระดับคุณภาพของสินค้าให้สอดคล้องกับ

ความต้องการของตลาดควรดำเนินการสร้างเครือข่ายและพันธมิตรทางการตลาดให้กับสินค้า เพื่อขยายตลาดของสินค้าจากประเด็นข้อเสนอแนะในการดำเนินโครงการของยุทธศาสตร์ฯ พบว่า การตลาด การพัฒนาคุณภาพสินค้าให้ได้มาตรฐานและสอดคล้องกับความต้องการของตลาด ตลอดจนการวางแผนการผลิตสินค้าทั้งในรูปวัตถุดิบ (ต้นน้ำ) และผลิตภัณฑ์แปรรูป (กลางน้ำและปลายน้ำ) เป็นสิ่งที่ควรได้รับการดำเนินการต่อไป เพื่อเป็นการสร้างโอกาสทางการตลาดและศักยภาพการแข่งขันให้กับเกษตรกรผู้ปลูกข้าวในกลุ่มจังหวัดภาคตะวันออกเฉียงเหนือตอนล่าง ๒

### **ยุทธศาสตร์ที่ ๒ พัฒนาคุณภาพการท่องเที่ยวให้ระดับมาตรฐานและยั่งยืน**

กลุ่มจังหวัดฯ ได้มีขับเคลื่อนยุทธศาสตร์การพัฒนาคุณภาพการท่องเที่ยวให้ได้ระดับมาตรฐานสากลและยั่งยืนในหลายโครงการ ซึ่งครอบคลุมถึงโครงการการพัฒนาแหล่งท่องเที่ยวให้มีคุณภาพได้มาตรฐานการส่งเสริมกิจกรรมการท่องเที่ยวเชิงรุกเน้นการท่องเที่ยวตลอดปีการพัฒนาบุคลากรด้านการท่องเที่ยวเพื่อรองรับประชาคมอาเซียน การประชาสัมพันธ์และการตลาดการท่องเที่ยวโครงการก่อสร้างแหล่งท่องเที่ยวใหม่ รวมถึงการปรับปรุงก่อสร้างเส้นทางคมนาคมเชื่อมโยงการท่องเที่ยวและการผลิตผลิตภัณฑ์ OTOP เพื่อการท่องเที่ยว

จากการพัฒนาโครงการเพื่อส่งเสริมการท่องเที่ยวของกลุ่มจังหวัดที่ผ่านมาทำให้เกิดแหล่งท่องเที่ยวใหม่ไม่ว่าจะเป็นวิมานพญาแถน (อาคารพญาคันคาก) สวนสาธารณะพญาแถนจังหวัดโยสธร อุทยานแห่งชาติผาแต้ม ตลอดจนมีการประชาสัมพันธ์และการดำเนินการตลาดที่ถ่ายทอดจุดเด่นทางการท่องเที่ยวของกลุ่มจังหวัดและดึงดูดนักท่องเที่ยวเป็นจำนวนมากเดินทางมาท่องเที่ยวในพื้นที่กลุ่มจังหวัด

### **ยุทธศาสตร์ที่ ๓ พัฒนาระบบสนับสนุนการบริหารจัดการธุรกิจการค้าและเพิ่มมูลค่าการค้าชายแดนครบวงจรและได้มาตรฐานสากล**

กลุ่มจังหวัดฯ ได้ขับเคลื่อนการพัฒนาการบริหารจัดการธุรกิจการค้าและเพิ่มมูลค่าการค้าชายแดนครบวงจรและได้มาตรฐานสากล โดยให้ความสำคัญกับการพัฒนาศักยภาพศักยภาพการค้าการลงทุนผลิตภัณฑ์ OTOP ในกลุ่มจังหวัดกับประเทศเพื่อนบ้านและการเพิ่มศักยภาพด้านการลงทุนในกลุ่มจังหวัดกับประเทศเพื่อนบ้าน ซึ่งส่งผลดีต่อเศรษฐกิจของกลุ่มจังหวัด ดังจะเห็นจากตัวเลขมูลค่าการค้าในช่วงปี ๒๒๕๖ – ๒๕๕๗ ที่มีมูลค่าเพิ่มขึ้นจาก ๑๑,๐๓๙.๔๗ เป็น ๑๗,๗๑๔.๐๖ ล้านบาท โดยได้เปรียบดุลการค้าถึง ๑๔,๓๓๒.๖๒ ล้านบาท

## **๑.๕ ยุทธศาสตร์การพัฒนาจังหวัดศรีสะเกษ**

### **วิสัยทัศน์**

**“ ประตุการค้าและการท่องเที่ยวสู่อารยธรรมขอมโบราณ ดินแดนเกษตรปลอดภัยได้มาตรฐาน ”**

### **พันธกิจ**

- ๑) ส่งเสริมการค้า การลงทุน และการท่องเที่ยวกับกลุ่มประเทศอาเซียน
- ๒) เสริมสร้างสินค้าเกษตรปลอดภัยและได้มาตรฐานรวมถึงการเพิ่มมูลค่าอุตสาหกรรมแปรรูปสินค้าเกษตร
- ๓) ส่งเสริมสุขภาพ การศึกษา การกีฬา และเพิ่มความร่วมมือของพื้นที่สีเขียว
- ๔) สร้างความมั่นคง ความเป็นระเบียบ และความสงบเรียบร้อยของบ้านเมือง
- ๕) บูรณาการการทำงานของทุกภาคส่วนเพื่อขับเคลื่อนยุทธศาสตร์จังหวัดให้บรรลุผลสัมฤทธิ์

## เป้าประสงค์รวมจังหวัด

- ๑) มูลค่า การค้าการลงทุน และการท่องเที่ยวเพิ่มขึ้นอย่างต่อเนื่อง
- ๒) ผลผลิตด้านการเกษตรและอุตสาหกรรมแปรรูปสินค้าเกษตรมีความปลอดภัยได้มาตรฐานเพิ่มขึ้น
- ๓) ประชาชนอาศัยในสภาพแวดล้อมที่เหมาะสม มีพื้นที่สีเขียวที่ร่วมรื้อฟื้นผู้คนมีคุณภาพชีวิตที่ดี มีความ
- ๔) มั่นคงและความปลอดภัยในชีวิตและทรัพย์สินผลสัมฤทธิ์ทางการศึกษาและการกีฬาเพิ่มสูงขึ้น
- ๕) ชุมชนและสังคมมีระเบียบ มีความสงบเรียบร้อย และมีความมั่นคง

## ประเด็นยุทธศาสตร์

- ประเด็นยุทธศาสตร์ที่ ๑ การยกระดับเศรษฐกิจให้พึ่งตนเองและแข่งขันได้
- ประเด็นยุทธศาสตร์ที่ ๒ การเสริมสร้างความคุ้มกันทางสังคมและคุณภาพชีวิตที่ดี
- ประเด็นยุทธศาสตร์ที่ ๓ การพัฒนาโครงสร้างพื้นฐาน ทรัพยากรธรรมชาติและสิ่งแวดล้อม
- ประเด็นยุทธศาสตร์ที่ ๔ การเสริมสร้างความมั่นคงและการรักษาความสงบเรียบร้อย

## เป้าประสงค์ (ตามประเด็นยุทธศาสตร์)

- ๑) ประชาชนมีอาชีพและรายได้เพิ่มขึ้น
- ๒) ศักยภาพการผลิตสินค้าและบริการเพิ่มขึ้นอย่างมีประสิทธิภาพ
- ๓) เด็กและเยาวชนได้รับการศึกษาอย่างทั่วถึง มีคุณภาพ และตรงความต้องการของตลาดแรงงาน
- ๔) ชาวศรีสะเกษมีศักยภาพในการแข่งขันสู่ประชาคมเศรษฐกิจอาเซียน
- ๕) ประชาชนมีสุขภาพและคุณภาพชีวิตที่ดี พึ่งพาตนเองได้ตามหลักปรัชญาเศรษฐกิจพอเพียง
- ๖) มีโครงสร้างพื้นฐานที่เอื้อประโยชน์ต่อการประกอบอาชีพ
- ๗) แหล่งทรัพยากรธรรมชาติและสิ่งแวดล้อมมีคุณภาพเหมาะสมกับการพัฒนา
- ๘) ชาวศรีสะเกษมีความปลอดภัยในชีวิตและทรัพย์สิน
- ๙) มีสัมพันธภาพอันดีกับประเทศในกลุ่มอาเซียน
- ๑๐) เกิดความสมานฉันท์ในชุมชนและสังคม

## ตัวชี้วัด

- ๑) ร้อยละที่เพิ่มขึ้นของมูลค่าการค้าชายแดน
- ๒) ร้อยละที่เพิ่มขึ้นของมูลค่าการจำหน่ายผลิตภัณฑ์วิสาหกิจชุมชน และ OTOP
- ๓) ร้อยละที่เพิ่มขึ้นของรายได้ที่เกิดจากการท่องเที่ยว
- ๔) จำนวนของผู้ประกอบการและแรงงานที่ได้พัฒนาสมรรถนะ
- ๕) ร้อยละเพิ่มขึ้นของสินค้าเกษตรที่ได้มาตรฐาน
- ๖) ร้อยละของผลสัมฤทธิ์ทางการเรียนสูงกว่าร้อยละ ๕๐
- ๗) จำนวนชาวศรีสะเกษที่มีการน้อมนำปรัชญาเศรษฐกิจพอเพียงมาประยุกต์ใช้ในชีวิตประจำวัน
- ๘) อัตราป่วยและตายด้วยโรคที่สำคัญของประชาชนจังหวัดศรีสะเกษลดลง
- ๙) จำนวนโครงสร้างพื้นฐานที่ได้รับการปรับปรุงซ่อมแซมได้มาตรฐานตามที่กำหนด
- ๑๐) จำนวนแหล่งน้ำ และดินเสื่อมสภาพที่ได้รับการพัฒนาและปรับปรุงเพิ่มขึ้น
- ๑๑) จำนวนพื้นที่ป่าไม้ตามกฎหมายได้รับการคุ้มครอง ดูแลให้คงความสมบูรณ์ (ไร่)
- ๑๒) จำนวนแหล่งน้ำขนาดเล็กในไร่นา
- ๑๓) ระดับความสำเร็จของการบริหารจัดการทรัพยากรธรรมชาติและสิ่งแวดล้อม
- ๑๔) ระดับคะแนนเฉลี่ยถ่วงน้ำหนักของร้อยละการจับกุมผู้กระทำผิดในคดีแต่ละกลุ่มที่เกิดขึ้น
- ๑๕) ระดับความสำเร็จของการดูแลประชาชนตามแนวชายแดน
- ๑๖) ระดับความสำเร็จในการป้องกันและแก้ไขปัญหาเสพติด

- ๑๗) จำนวนครั้งของการจัดกิจกรรมสร้างความสัมพันธ์กับประเทศในกลุ่มอาเซียน
  - ๑๘) ร้อยละของการใกล้เคียงกรณีข้อพิพาท/ข้อขัดแย้งในชุมชนให้ได้ผลลัพธ์ที่น่าพอใจสำหรับคู่กรณี
- กลยุทธ์**

- ๑) ส่งเสริมการดำเนินชีวิตตามแนวปรัชญาเศรษฐกิจพอเพียง
- ๒) ส่งเสริมประชาชนที่มีความสามารถและทักษะเฉพาะทางสู่อาชีพ
- ๓) ส่งเสริมการค้าการลงทุนและการท่องเที่ยว
- ๔) ส่งเสริมการเพิ่มและขยายโอกาสการมีงานทำทั้งในและนอกระบบ
- ๕) พัฒนาคุณภาพสินค้าและบริการ
- ๖) สร้างมูลค่าเพิ่มให้ผลผลิตเกษตรอินทรีย์
- ๗) ยกระดับศักยภาพผู้ค้าระหว่างประเทศกลุ่มอาเซียน
- ๘) พัฒนาช่องทางการสื่อสารและพาณิชย์อิเล็กทรอนิกส์
- ๙) เพิ่มโอกาสทางการศึกษาอย่างทั่วถึงและมีคุณภาพตลอดชีวิต
- ๑๐) สนับสนุนการสื่อสารภาษาในประเทศกลุ่มอาเซียน
- ๑๑) เสริมสร้างแรงจูงใจในการเรียนต่อสายอาชีวศึกษา
- ๑๒) พัฒนาระบบบริการสุขภาพให้มีคุณภาพและได้มาตรฐาน
- ๑๓) เสริมสร้างความเข้มแข็งแก่สถาบันครอบครัวให้มีภูมิคุ้มกันจากอบายมุข สิ่งเสพติด และปัญหาสังคม

อื่นๆ

๑๔) พัฒนาระบบคมนาคมขนส่ง สาธารณูปโภคและการผังเมือง รวมทั้งพัฒนาเมืองให้ได้มาตรฐานอย่างทั่วถึงและเป็นธรรม

- ๑๕) รักษาคุณภาพของทรัพยากรธรรมชาติและการพัฒนา
- ๑๖) พัฒนาและฟื้นฟูแหล่งน้ำอย่างมีประสิทธิภาพ
- ๑๗) เสริมสร้างเครือข่ายจิตอาสาพิทักษ์สิ่งแวดล้อม
- ๑๘) เสริมสร้างความสงบเรียบร้อยและความปลอดภัยในชีวิตและทรัพย์สิน
- ๑๙) พัฒนาเครือข่ายร่วมพิทักษ์พื้นที่เขตหลังหมู่บ้านตามแนวชายแดน
- ๒๐) สร้างกลไกความร่วมมือทุกภาคส่วนในการป้องกันและแก้ไขปัญหาเสพติด
- ๒๑) ส่งเสริมสัมพันธ์ภาพกับประเทศกลุ่มอาเซียน
- ๒๒) เสริมสร้างความรู้การใกล้เคียงพิพาทสู่ชุมชน

## ๑.๖ วิสัยทัศน์องค์กรปกครองส่วนท้องถิ่นในเขตจังหวัด

**“เมืองน่าอยู่ประตูก้าการค้าการท่องเที่ยวอารยธรรมขอมโบราณเป็นเลิศด้านกีฬา นำสินค้าเกษตรมาตรฐานและปลอดภัยสู่ครัวโลก”**

### ๑. พันธกิจองค์กรปกครองส่วนท้องถิ่นในเขตจังหวัด

- ๑. สร้างความมั่นคง มั่งคั่ง ความสงบเรียบร้อย บ้านเมืองมีความเป็นระเบียบร่มรื่นด้วยพื้นที่สีเขียว
- ๒. ส่งเสริมสวัสดิการสังคมท้องถิ่น
- ๓. การพัฒนาเส้นทางคมนาคม แหล่งน้ำ และระบบสาธารณูปโภค สาธารณูปการท้องถิ่น
- ๔. ส่งเสริมการค้า การลงทุน การท่องเที่ยวกับประเทศเพื่อนบ้าน
- ๕. ส่งเสริมประเพณี วัฒนธรรมและภูมิปัญญาท้องถิ่น
- ๖. ส่งเสริมสุขภาพ สนับสนุนการศึกษาและกีฬาของจังหวัด

๗. ส่งเสริมสินค้าเกษตรที่ได้มาตรฐานและปลอดภัย รวมทั้งสนับสนุนอุตสาหกรรมแปรรูปสินค้าเกษตร
๘. บูรณาการการทำงานของหน่วยงานราชการ เพื่อขับเคลื่อนยุทธศาสตร์จังหวัดให้บรรลุผลสัมฤทธิ์

## ๒. เป้าประสงค์องค์กรปกครองส่วนท้องถิ่นในเขตจังหวัด

๑. ชุมชนและสังคม มีความเป็นระเบียบ และมีความสงบเรียบร้อย ประชาชนมีคุณภาพชีวิตที่ดี อยู่ในสภาพแวดล้อมที่เหมาะสม มีความปลอดภัยในชีวิตและทรัพย์สิน
๒. ประชาชนได้รับความสะดวก รวดเร็วในการใช้เส้นทางคมนาคม และมีระบบสาธารณสุขปึกสาธารณสุขการอย่างทั่วถึง
๓. มูลค่าการค้าการลงทุน และรายได้จากการท่องเที่ยวเพิ่มขึ้น
๔. ประเพณี วัฒนธรรมและภูมิปัญญาท้องถิ่นได้รับการสืบสานเพื่อไม่ให้สูญหายไป
๕. ผลสัมฤทธิ์ทางการศึกษาและการกีฬาเพิ่มขึ้น
๖. ผลผลิตด้านการเกษตรที่ได้มาตรฐานและปลอดภัยเพิ่มขึ้น

## ๓. ผลผลิต ๓ ด้านดังนี้

๑. ด้านทรัพยากรธรรมชาติและสิ่งแวดล้อม
๒. ด้านสังคมและคุณภาพชีวิต
๓. ด้านเศรษฐกิจ

## ๔. ประเด็นยุทธศาสตร์การพัฒนากองกรปกครองส่วนท้องถิ่นในเขตจังหวัดประกอบด้วย๓ด้านดังนี้

### ๔.๑ ยุทธศาสตร์ที่ ๑ การพัฒนาโครงสร้างพื้นฐาน ทรัพยากรธรรมชาติและสิ่งแวดล้อม เป้าประสงค์

๑. มีโครงสร้างพื้นฐานและทรัพยากรธรรมชาติสิ่งแวดล้อม ที่เอื้อประโยชน์ต่อการดำรงชีวิตและการประกอบอาชีพ

#### กลยุทธ์

๑. พัฒนาและฟื้นฟูแหล่งน้ำอย่างมีประสิทธิภาพ
๒. อนุรักษ์ ฟื้นฟู และบริหารจัดการทรัพยากรธรรมชาติ เพื่อตอบสนองต่อการพัฒนาอย่างยั่งยืน และแนวทางปรัชญาเศรษฐกิจพอเพียง
๓. พัฒนาระบบคมนาคมขนส่ง สาธารณูปโภค สาธารณูปการ และการผังเมือง รวมทั้งพัฒนาเมืองให้ได้มาตรฐาน อย่างทั่วถึงและเป็นธรรม

#### ตัวชี้วัด

๑. ร้อยละของปริมาณแหล่งน้ำที่ได้รับการพัฒนาและปรับปรุงเพิ่มขึ้น
๒. ร้อยละของถนนที่เพิ่มขึ้น
๓. ร้อยละของถนนที่ได้รับการปรับปรุง
๔. ร้อยละขององค์กรปกครองส่วนท้องถิ่นที่ได้รับการส่งเสริมให้มีการพัฒนาเมือง โดยการวางผังเมืองที่มีมาตรฐาน

## ๔.๒ ยุทธศาสตร์ที่ ๒ การเสริมสร้างภูมิคุ้มกันทางสังคม และคุณภาพชีวิตที่ดี

### เป้าประสงค์

๑. สังคมเกิดความสมานฉันท์ ประชาชนอยู่ดีมีสุข
๒. ประชาชนมีความมั่นคงปลอดภัยในชีวิตและทรัพย์สิน
๓. ประชาชนมีความพึงพอใจในการรับบริการจากหน่วยงานภาครัฐ
๔. เด็กและเยาวชนได้รับการศึกษาเรียนรู้อย่างทั่วถึงและมีคุณภาพ
๕. ประชาชนมีสุขภาพ และคุณภาพชีวิตที่ดี มีภูมิคุ้มกันทางสังคมที่เข้มแข็งพึ่งพาตนเองได้ตามหลัก

ปรัชญาเศรษฐกิจพอเพียง

๖. มีความสัมพันธ์ที่ดีกับประเทศเพื่อนบ้าน
๗. ประชาชนผู้ได้รับภัยพิบัติ และผู้อาศัยอยู่ตามแนวชายแดนมีความปลอดภัยในชีวิตและทรัพย์สิน
๘. ความเป็นเลิศทางด้านกีฬา

### กลยุทธ์

๑. การส่งเสริมสำนึกในอุดมการณ์รักชาติและหน้าที่ของพลเมืองไทย เพื่อความสมานฉันท์ของคนในชาติ
๒. การเสริมสร้างความสงบเรียบร้อย และความปลอดภัยในชีวิตและทรัพย์สิน
๓. การพัฒนาประสิทธิภาพการบริหารจัดการภาครัฐ และการปรับปรุงคุณภาพการให้บริการประชาชน
๔. เพิ่มโอกาสทางการศึกษาแก่ประชากรในวัยเรียนอย่างทั่วถึงและมีคุณภาพ
๕. การรักษาสืบทอดวัฒนธรรมประเพณีและภูมิปัญญาท้องถิ่น
๖. ส่งเสริมประชาชนให้มีสุขภาพอนามัยที่ดี พึ่งพาตนเองได้
๗. สร้างค่านิยม จิตสำนึก และพัฒนาศีลธรรม คุณธรรม จริยธรรม ของเด็กและเยาวชนและประชาชน
๘. เสริมสร้างความเข้มแข็งแก่สถาบันครอบครัวให้มีภูมิคุ้มกันจากอบายมุข สิ่งเสพติดและปัญหาทาง

สังคมอื่น ๆ

๙. สนับสนุนและส่งเสริมสวัสดิการให้แก่กลุ่มผู้ด้อยโอกาส
๑๐. การบูรณาการการศึกษา ศาสนา วัฒนธรรม กีฬา สาธารณสุข และแรงงานอย่างองค์รวม
๑๑. การส่งเสริมความสัมพันธ์กับประเทศเพื่อนบ้าน
๑๒. ส่งเสริมเยาวชนและประชาชนให้เป็นเลิศด้านการศึกษาสู่การอาชีพ

### ตัวชี้วัด

๑. จำนวนกิจกรรมที่ส่งเสริมการรักชาติ
๒. ร้อยละของหมู่บ้านที่ได้รับผลกระทบภัยพิบัติ ได้รับการช่วยเหลือรวดเร็วทันตามความต้องการ
๓. ร้อยละของอุบัติเหตุลดลง
๔. ร้อยละของการบริการที่สามารถลดขั้นตอนและระยะเวลาให้บริการ
๕. ร้อยละของบุคลากรที่มีส่วนร่วมในกิจกรรมการแลกเปลี่ยนเรียนรู้

๖. ร้อยละของงานบริการที่ได้จัดทำมาตรฐานหรือคู่มือการให้บริการ
๗. ร้อยละของบุคลากรที่ผ่านระดับของขีดสมรรถนะที่ส่วนราชการกำหนด
๘. ร้อยละของบุคลากรที่ได้รับการพัฒนาขีดสมรรถนะตามแผนพัฒนาบุคลากร
๙. ร้อยละของความครอบคลุม ถูกต้อง และทันสมัยของฐานข้อมูลที่สนับสนุนยุทธศาสตร์
๑๐. ร้อยละเฉลี่ยถ่วงน้ำหนักความสำเร็จของโครงการตามนโยบายการกำกับดูแลองค์กรที่ดี
๑๑. ร้อยละของการศึกษาภาคบังคับ และการศึกษาต่อ ม.ปลาย, สายอาชีพ
๑๒. ร้อยละของผลสัมฤทธิ์ทางการศึกษาสูงกว่าค่าฐาน
๑๓. ร้อยละของสถานศึกษาที่ผ่านการรับรองมาตรฐาน (สมศ.)
๑๔. ร้อยละของสถานศึกษาที่มีการบริหารจัดการที่เข้มแข็ง
๑๕. จำนวนภูมิปัญญาท้องถิ่นที่ได้รับการเผยแพร่และประชาสัมพันธ์เพิ่มขึ้น
๑๖. ร้อยละที่เพิ่มขึ้นของทุนทางวัฒนธรรมท้องถิ่นมาสร้างมูลค่าเพิ่มทางเศรษฐกิจ
๑๗. ร้อยละที่เพิ่มขึ้นของแหล่งเรียนรู้ทางวัฒนธรรม
๑๘. อัตราป่วยโรคไข้เลือดออก (เป้าหมายไม่เกิน ๘๔ ต่อแสนประชากร)
๑๙. ร้อยละของอัตราการป่วยด้วยโรคไข้เลือดออก
๒๐. จำนวนเด็ก เยาวชน นักเรียน นักศึกษา และประชาชนที่เข้ารับการอบรมศีลธรรมคุณธรรม และ

#### จริยธรรม

๒๑. จำนวนเด็ก เยาวชน นักเรียน นักศึกษา และประชาชนที่เข้าร่วมกิจกรรมทางศาสนา
๒๒. ร้อยละของครอบครัวที่มีความเข้มแข็งเพิ่มขึ้น
๒๓. ร้อยละผู้ด้อยโอกาสได้รับสวัสดิการสังคม
๒๔. ร้อยละขององค์กรปกครองส่วนท้องถิ่นที่มีแผนงานด้านสวัสดิการสังคม
๒๕. จำนวนแผนงาน/โครงการที่มีการบูรณาการการศึกษา ศาสนา วัฒนธรรม กีฬาสาธารณสุข และ

#### แรงงานอย่างองค์กรวม

๒๖. จำนวนแผนงาน/โครงการการจัดการความรู้ในหน่วยงานการศึกษา ศาสนา วัฒนธรรมกีฬา

#### สาธารณสุข และแรงงาน

๒๗. จำนวนแผนงาน/โครงการที่ส่งเสริมแนวทางปรัชญาเศรษฐกิจพอเพียงในหน่วยงาน
๒๘. ร้อยละของจำนวนหมู่บ้านตามแนวชายแดน ที่ได้รับผลกระทบจากเหตุความไม่สงบได้รับความช่วยเหลือ และแก้ไขปัญหาได้อย่างรวดเร็วทันตามความต้องการ
๒๙. พัฒนานักกีฬาให้เป็นนักกีฬาทีมชาติ มีนักกีฬาไปสู่ความเป็นนักกีฬาอาชีพ
๓๐. มีลำดับของการแข่งขันกีฬาเยาวชนแห่งชาติและกีฬาแห่งชาติ

#### ๔.๓ ยุทธศาสตร์ที่ ๓ การยกระดับเศรษฐกิจให้พึ่งตนเองและแข่งขันได้

##### เป้าประสงค์

๑. ประชาชนมีอาชีพและรายได้เพิ่มขึ้น
๒. ศักยภาพการผลิตสินค้าและบริการเพิ่มขึ้น

##### กลยุทธ์

๑. ส่งเสริมการดำเนินชีวิตตามแนวปรัชญาเศรษฐกิจพอเพียง
๒. ส่งเสริมการค้า การลงทุน และการท่องเที่ยว

๓. ส่งเสริมการเพิ่มและขยายโอกาสการมีงานทำทั้งในและนอกระบบ
๔. พัฒนาคุณภาพสินค้าและบริการ

### ตัวชี้วัด

๑. จำนวนครัวเรือนยากจนเป้าหมายที่มีรายได้ต่ำกว่าเกณฑ์ จปฐ. ได้รับการส่งเสริมการดำเนินชีวิตตามแนวทางปรัชญาเศรษฐกิจพอเพียง
๒. จำนวนหมู่บ้านที่มีรายได้เพิ่มขึ้น
๓. ร้อยละของชุมชนที่ได้รับการส่งเสริมที่ได้รับการส่งเสริม/สนับสนุนการปรับแผนชุมชนด้วยกระบวนการมีส่วนร่วม
๔. จำนวนหมู่บ้านเศรษฐกิจพอเพียงต้นแบบ
๕. จำนวนแหล่งเรียนรู้เพิ่มขึ้น
๖. ร้อยละที่เพิ่มขึ้นของมูลค่าการค้าชายแดน
๗. ร้อยละที่เพิ่มขึ้นของมูลค่าการค้าจำหน่ายผลิตภัณฑ์ OTOP
๘. ร้อยละของจำนวนแหล่งท่องเที่ยวที่ได้รับการเผยแพร่ประชาสัมพันธ์
๙. ร้อยละที่เพิ่มขึ้นของรายได้ที่เกิดจากการท่องเที่ยว
๑๐. มีศูนย์ข้อมูลการค้าการลงทุนและการท่องเที่ยว

### ๑.๗ วิสัยทัศน์การพัฒนาอำเภอศรีรัตนะ

“อำเภอศรีรัตนะ เมืองน่าอยู่ คุณุณธรรม เศรษฐกิจพอเพียงปลูกพืชผลการเกษตรทุกฤดูกาล ผลิตอุตสาหกรรมในครัวเรือนให้มีมาตรฐานที่ยั่งยืน สร้างเสริมชุมชนเข้มแข็ง พัฒนาเครือข่าย องค์กรชุมชน ประชาชน มีสุขภาพดีถ้วนหน้า พัฒนาแหล่งเรียนรู้ชุมชน ธรรมชาติส่งเสริมภูมิปัญญาท้องถิ่น”

เป้าหมายในการพัฒนา ดังนี้

- ๑) บ้านเมืองสะอาด น่าอยู่ถูกสุขลักษณะเป็นระเบียบ
- ๒) ประชาชนมีความปลอดภัยในชีวิตและทรัพย์สิน
- ๓) อำนวยความเป็นธรรมแก่ประชาชน
- ๔) มีสุขภาพดีถ้วนหน้า ปราศจากโรคภัย
- ๕) มีการจัดระเบียบสังคมที่ดี
- ๖) ถนนหนทางสะดวก แสงสว่างทั่วถึง มีน้ำดื่ม น้ำใช้ที่สะอาด ระบบสาธารณสุขปลอดภัยที่ดี
- ๗) รักษาประเพณีวัฒนธรรม การมีวิถีพอเพียง มีน้ำใจเอื้ออารี
- ๘) มีการทำงานเป็นคณะเป็นทีม ประชาชนพอใจผลงาน มีการทำงานที่โปร่งใส ไม่มีอคติหรือเลือกปฏิบัติ
- ๙) เพิ่มรายได้ ลดรายจ่าย ขยายโอกาสเข้าหาแหล่งทุน
- ๑๐) ช่วยเหลืออาหารต่อคนยากจน ส่งเสริมการรวมกลุ่มอาชีพ ส่งเสริมสินค้าหนึ่งตำบลหนึ่งผลิตภัณฑ์

### ๒. ยุทธศาสตร์การพัฒนาอำเภอ

#### ๒.๑ แนวทางการเพิ่มศักยภาพคนและชุมชน

##### วัตถุประสงค์

เพื่อพัฒนาศักยภาพของคน ครอบครัว ชุมชน และองค์กรประชาชนทุกรูปแบบให้มีความรู้ความสามารถและมีการพัฒนาทางด้านร่างกาย อารมณ์ สังคมและสติปัญญา เพื่อการเข้ามามีส่วนร่วมรับผิดชอบในการแก้ไขปัญหา และการพัฒนาประเทศชาติให้เหมาะสมกับเพศและวัย

## เป้าหมาย

๑. การระดมจัดหาทุนการศึกษาเพื่อส่งเสริมสนับสนุนการศึกษาต่อให้ได้ร้อยละ ๘๕
๒. บริการการศึกษาออกโรงเรียน
๓. ฝึกอบรมและส่งเสริมอาชีพนอกภาคการเกษตร จำนวน ๒๐ กลุ่ม

## แผนงานย่อย

๑. ส่งเสริมการศึกษานอกระบบ
๒. ขยายโอกาสทางการศึกษาในระดับมัธยมศึกษา
๓. การพัฒนาอาชีพ และแรงงาน

## ๒.๒ แนวทางการฝึกอบรมอาชีพ การมีงานทำและรายได้

### วัตถุประสงค์

เพื่อสนับสนุนให้เกิดการสร้างงานและจ้างงานในภูมิภาคและท้องถิ่นเป็นการรองรับปัญหาการว่างงานนอกฤดูกาล การเกษตร และการอพยพกลับคืนถิ่นของแรงงานที่ถูกเลิกจ้างอันเนื่องมาจากปัญหาเศรษฐกิจตกต่ำ

### เป้าหมาย

การฝึกอบรมและส่งเสริมอาชีพนอกฤดูกาลการเกษตรที่ประชาชนต้องการ เช่น อุตสาหกรรมในครัวเรือน การหัตถกรรมในครัวเรือน การแปรรูปผลผลิตและความชำนาญทางด้านช่าง

### แผนงานย่อย

๑. การส่งเสริมอาชีพนอกฤดูกาลการเกษตร
๒. การพัฒนาแหล่งน้ำเพื่อการเกษตร
๓. การก่อสร้าง ปรับปรุง และพัฒนาโครงสร้างพื้นฐานด้านการผลิต

## ๒.๓ แนวทางฟื้นฟูบูรณะทรัพยากรธรรมชาติ

### วัตถุประสงค์

เพื่อเป็นการแก้ไขปัญหาด้านสิ่งแวดล้อม และสนับสนุนให้กลุ่มอาสาสมัครและองค์กรประชาชนในพื้นที่ร่วมกัน ดูแล รักษา อนุรักษ์ ฟื้นฟู พัฒนาแหล่งท่องเที่ยวตลอดจนทรัพยากรธรรมชาติเพื่อรองรับนโยบายปีการท่องเที่ยวไทย ควบคู่ไปกับการดูแลรักษาศิลปวัฒนธรรมและคุณภาพสิ่งแวดล้อม

### เป้าหมาย

๑. ขุดลอกแหล่งน้ำเพื่อการเกษตร จำนวน ๓๕ แห่ง
๒. ปลูกป่าชุมชน จำนวนเนื้อที่ ๒,๐๐๐ ไร่
๓. พัฒนาป่าชุมชน จำนวน ๒๐๐ ไร่

### แผนงานย่อย

๑. ปรับปรุงแหล่งแหล่งน้ำเพื่อการเกษตร
๒. การปลูกป่าทดแทน
๓. รณรงค์ประชาสัมพันธ์ ให้มีการอนุรักษ์ทรัพยากรธรรมชาติและป่าไม้

## ๒.๔ แนวทางการเพิ่มบทบาทของประชาชนและองค์กรท้องถิ่นในการบริหารจัดการ

### วัตถุประสงค์

เพื่อส่งเสริมการมีส่วนร่วมทางการเมือง ของประชาชน องค์กรประชาชนและกลุ่มมวลชนทุกหมู่เหล่าและ ส่งเสริมการกระจายอำนาจ การบริหารราชการทุกระดับให้เป็นไปตามบทบัญญัติแห่งกฎหมายรัฐธรรมนูญ

ส่งเสริมการกระจายอำนาจ การบริหารราชการทุกระดับให้เป็นไปตามบทบัญญัติแห่งกฎหมายรัฐธรรมนูญ

### เป้าหมาย

ส่งเสริมความรู้ด้านประชาธิปไตย โดยเสริมสร้างความรู้ ความเข้าใจตามกฎหมายรัฐธรรมนูญ เกี่ยวกับสิทธิหน้าที่ และการมีส่วนร่วมทางการเมือง ให้เกิดผลเป็นรูปธรรมในทางปฏิบัติเพื่อให้เกิดวิถีชีวิตประชาธิปไตย ระดับบุคคล ครอบครัว และชุมชนอย่างถูกต้อง

### แผนงานย่อย

๑. อบรมเพื่อเผยแพร่ความรู้ตามกฎหมายรัฐธรรมนูญ ฉบับปี ๒๕๕๐
๒. จัดให้มีการรับฟังความเห็นสาธารณะ หรือประชาพิจารณ์ก่อนการตัดสินใจในโครงการสำคัญที่มีผลกระทบต่อประชาชน

### การใช้ผังเมืองรวมหรือผังเมืองเฉพาะในการกำหนดแนวทางการพัฒนา

เพื่อให้การพัฒนาเป็นไปอย่างเป็นระบบ มีการวางแผนที่ดี และคุ้มค่าในการพัฒนาจึงใช้ผังเมืองรวมหรือผังเมืองเฉพาะในการกำหนดแนวทางการพัฒนา

### ๒. ยุทธศาสตร์การพัฒนาขององค์การบริหารส่วนตำบลสะพุง

#### ๒.๑ วิสัยทัศน์

วิสัยทัศน์ (vision) และพันธกิจ (mission) การพัฒนาท้องถิ่น

*“ชุมชนน่าอยู่มีความเข้มแข็ง สิ่งแวดล้อมดี คนมีคุณภาพและการบริหารจัดการที่ดี  
แบบมีส่วนร่วมจากทุกภาคส่วน โปร่งใสสามารถตรวจสอบได้”*

พันธกิจ (mission) การพัฒนาท้องถิ่น

๑. พัฒนาชุมชนให้น่าอยู่มีความเข้มแข็ง โดยได้รับบริการสาธารณะด้านโครงสร้างพื้นฐาน  
จำเป็น เพื่อบริการขยายตัวของชุมชนและเศรษฐกิจ
๒. การกำจัดขยะมูลฝอย สิ่งปฏิกูลและมลภาวะที่มีความยั่งยืน
๓. ส่งเสริมและพัฒนาศักยภาพของคน ครอบครัวและชุมชนในการพึ่งตนเอง
๔. การพัฒนาระบบบริหารจัดการภาครัฐที่ดีและมีส่วนร่วมจากทุกภาคส่วน

#### ๒.๒ จุดมุ่งหมายเพื่อการพัฒนาท้องถิ่น

จุดมุ่งหมายเพื่อการพัฒนาเป็นการกำหนดขอบเขตของกิจกรรมที่ควรค่าแก่การดำเนินการ ซึ่งกิจกรรมหรือขอบเขตเหล่านี้จะสนับสนุนหรือนำไปสู่การบรรลุพันธกิจและวิสัยทัศน์ที่กำหนด องค์การบริหารส่วนตำบลสะพุง จึงได้กำหนดจุดมุ่งหมายเพื่อการพัฒนาท้องถิ่น ดังนี้

๑. ประชาชนได้รับบริการด้านสาธารณสุขปกคลุม สาธารณูปการอย่างทั่วถึง
๒. ประชาชนมีอาชีพ มีรายได้พอเพียง และมีความมั่นคงทางเศรษฐกิจ
๓. ประชาชนมีคุณภาพชีวิตที่ดี มีแหล่งเรียนรู้ มีภูมิคุ้มกัน รู้เท่าทันโลก
๔. ประชาชนได้รับบริการด้วยความเป็นธรรม โปร่งใส มีส่วนร่วมในการพัฒนาท้องถิ่น
๕. ชุมชนมีทรัพยากรธรรมชาติและสิ่งแวดล้อมที่สมดุลและยั่งยืน
๖. ประชาชนมีสุขภาพอนามัยที่ดี

#### ๓.๒ ยุทธศาสตร์

##### ๑)ยุทธศาสตร์การพัฒนาด้านโครงสร้างพื้นฐาน

- ๑.๑) แผนงานการพัฒนาด้านงานด้านการคมนาคมและการขนส่ง ก่อสร้าง ปรับปรุง บำรุงรักษา

ถนน สะพาน ทางเท้า ท่อระบายน้ำให้ได้มาตรฐานเพื่ออำนวยความสะดวกให้กับประชาชน

๑.๒) แผนงานการพัฒนาด้านสาธารณสุขโรค สาธารณูปการ การบริหารจัดการน้ำแบบบูรณาการเพื่อป้องกันน้ำท่วมในฤดูน้ำหลาก และการขาดน้ำสำหรับการอุปโภคบริโภค

๑.๓) แผนงานการสนับสนุนให้มีการปรับปรุงไฟฟ้าสาธารณะหมู่บ้าน ขยายเขตไฟฟ้า ไฟฟ้าเพื่อการเกษตรและระบบไฟฟ้าของท้องถิ่น

**๒) ยุทธศาสตร์การพัฒนาด้านการส่งเสริมคุณภาพชีวิต**

๒.๑) แผนงานการพัฒนาด้านการส่งเสริมอาชีพ

๒.๒) แผนงานการพัฒนาด้านสวัสดิการสังคม

๒.๓) แผนงานการป้องกันและแก้ไขปัญหาเสพติดในชุมชน

๒.๔) แผนงานการพัฒนาทางการศึกษา

๒.๕) แผนงานการพัฒนาทางด้านสาธารณสุข

**๓) ยุทธศาสตร์การพัฒนาด้านการจัดระเบียบชุมชน สังคมและการรักษาความสงบเรียบร้อย**

๓.๑) แผนงานการพัฒนาด้านการส่งเสริมประชาธิปไตย

๓.๒) แผนงานการพัฒนาด้านการป้องกันและบรรเทาสาธารณภัย

๓.๓) แผนงานการพัฒนาด้านการรักษาความสงบเรียบร้อย

**๔) ยุทธศาสตร์ด้านการวางแผน การส่งเสริมการลงทุน การเกษตร พาณิชยกรรมและการท่องเที่ยว**

๔.๑) แผนงานการพัฒนาด้านการส่งเสริมการลงทุน

๔.๒) แผนงานการพัฒนาด้านการส่งเสริมการเกษตร

๔.๓) แผนงานการพัฒนาด้านการพาณิชยกรรม

๔.๔) แผนงานการพัฒนาด้านการท่องเที่ยว

**๕) ยุทธศาสตร์การพัฒนาด้านทรัพยากรธรรมชาติและสิ่งแวดล้อม**

๕.๑) แผนงานการพัฒนาสร้างจิตสำนึกและตระหนักในการรักษาทรัพยากรธรรมชาติและสิ่งแวดล้อม

๕.๒) แผนงานการพัฒนาบำบัดกำจัดขยะมูลฝอยธรรมชาติ

๕.๓) แผนงานการพัฒนาการพัฒนาฐานความหลากหลายทางชีวภาพและการสร้างความมั่นคงของฐาน

ทรัพยากรและสิ่งแวดล้อม

**๖) ยุทธศาสตร์การพัฒนาด้านศิลปะ วัฒนธรรม จารีตประเพณีและภูมิปัญญาท้องถิ่น**

๖.๑) แผนงานการพัฒนา ส่งเสริมการสืบทอดภูมิปัญญาท้องถิ่นสร้างเป็นองค์ความรู้ เผยแพร่ให้แก่คนในท้องถิ่น

๖.๒) แผนงานการพัฒนา ส่งเสริม สนับสนุนและอนุรักษ์ ขนบธรรมเนียมประเพณีและวัฒนธรรมที่ดีงามของท้องถิ่นให้สืบทอดต่อไป

**๗) ยุทธศาสตร์การพัฒนาด้านการบริหารจัดการบ้านเมืองที่ดี**

๗.๑) แผนงานการพัฒนาการสร้างจิตสำนึกและพัฒนาขีดความสามารถบุคลากรภาครัฐ

๗.๒) แผนงานการพัฒนาการเสริมสร้างประสิทธิภาพการปฏิบัติงานและการบริการประชาชน

๗.๓) แผนงานการพัฒนาการส่งเสริมการมีส่วนร่วมของทุกภาคส่วนในการบริหารจัดการและการตรวจสอบควบคุม

### ๒.๓ เป้าประสงค์

- ๑) การได้รับบริการด้านโครงสร้างพื้นฐานให้มีความสะดวกและรวดเร็ว
- ๒) การได้รับสวัสดิการด้านสังคมสงเคราะห์อย่างทั่วถึง เด็กและเยาวชนมีคุณภาพทางการศึกษาตามเกณฑ์มาตรฐาน รวมทั้งการสร้างสังคมความน่าอยู่
- ๓) ประชาชนมีความปลอดภัยในชีวิตและทรัพย์สิน
- ๔) ประชาชนมีศักยภาพมีรายได้เพียงพอสามารถพึ่งตนเองได้
- ๕) มลภาวะและสิ่งแวดล้อมไม่เป็นพิษทำให้ชุมชนน่าอยู่อย่างสงบสุข
- ๖) ประชาชนมีความรู้และบำรุงรักษา ศิลปวัฒนธรรมและประเพณีท้องถิ่น อันดีงาม
- ๗) การบริหารจัดการภาครัฐที่ดีและมีส่วนร่วมจากทุกภาคส่วน

### ๒.๔ ตัวชี้วัด

- ๑) ประชาชนในเขตองค์การบริหารส่วนตำบลสะพุงมีระบบสาธารณูปโภคอย่างทั่วถึง ไม่ว่าจะเป็นถนน ไฟฟ้าและแหล่งน้ำในการอุปโภค-บริโภค เพิ่มมากขึ้นร้อยละ ๕
- ๒) เด็ก เยาวชนและประชาชน ได้รับการศึกษาและมีความรู้เพิ่มมากขึ้นร้อยละ๕๐และมีคุณภาพชีวิตที่ดีขึ้นในด้านการสาธารณสุข การสวัสดิการสังคมการส่งเสริมอาชีพ ร้อยละ ๑๕รวมทั้งเป็นหมู่บ้าน/ชุมชน ที่ปลอดภัยยาเสพติด ร้อยละ ๑๐
- ๓) ประชาชนในเขตองค์การบริหารส่วนตำบลสะพุง มีความปลอดภัยในชีวิตและทรัพย์สิน ร้อยละ ๔๐ และสามารถเข้ารับบริการและความช่วยเหลือในด้านป้องกันและบรรเทาสาธารณภัย ร้อยละ ๙๐
- ๔) หมู่บ้าน/ชุมชนมีรายได้เพิ่มขึ้นจากการประกอบอาชีพเสริมในอัตราร้อยละ ๕ และพึ่งตนเองได้มากขึ้น
- ๕) หมู่บ้าน/ชุมชน สถานต่างๆ ในเขตองค์การบริหารส่วนตำบลสะพุงร้อยละ ๓๐ เป็นเมืองน่าอยู่
- ๖) ประชาชนในเขตองค์การบริหารส่วนตำบลสะพุง ร้อยละ ๗๐ มีส่วนร่วมในการพัฒนาด้านการกีฬา ด้านการท่องเที่ยวการอนุรักษ์วัฒนธรรมและประเพณีอันดีงามให้สืบทอดไปสู่ชนรุ่นหลัง
- ๗) การบริการ การบริหารจัดการขององค์การบริหารส่วนตำบลสะพุง มีผลการปฏิบัติงานที่เพิ่มประสิทธิภาพในการปฏิบัติงาน สูงร้อยละ ๕๐

### ๒.๕ ค่าเป้าหมาย

- ๑) การได้รับการบริการด้านโครงสร้างพื้นฐานให้มีความสะดวกและรวดเร็ว
- ๒) การได้รับการบริการด้านสวัสดิการต่างๆ การสังคมสงเคราะห์ การศึกษา อย่างทั่วถึง
- ๓) การได้รับการบริการและความช่วยเหลือในด้านป้องกันและบรรเทาสาธารณภัย และประชาชนมีความปลอดภัยในชีวิตและทรัพย์สิน จากหน่วยงานผู้รับผิดชอบ
- ๔) ประชาชนมีศักยภาพมีรายได้เพียงพอสามารถพึ่งตนเองได้
- ๕) มลภาวะและสิ่งแวดล้อมไม่เป็นพิษทำให้ชุมชนน่าอยู่อย่างสงบสุข
- ๖) ประชาชนมีความรู้และบำรุงรักษาศิลปวัฒนธรรมอันดีงาม
- ๗) การบริหารจัดการภาครัฐที่ดีและมีส่วนร่วมจากทุกภาคส่วน

### ๒.๖ กลยุทธ์

- ๑) ส่งเสริมสนับสนุนการวางระบบการพัฒนาด้านโครงสร้างพื้นฐานให้สอดคล้องกับความจำเป็นและความต้องการของประชาชนก่อสร้าง ปรับปรุงเส้นทางคมนาคมอย่างทั่วถึง
- ๒) พัฒนาชุดลอก คูคลองและจัดสร้างแหล่งน้ำ เพื่อเก็บกักน้ำไว้ใช้ในการเกษตรการอุปโภค/บริโภค รวมทั้งเพื่อแก้ไขปัญหาหน้าท่วมและน้ำแล้ง
- ๓) ขยายเขตระบบไฟฟ้าเพื่อการเกษตร ไฟฟ้าแรงต่ำ ไฟฟ้าเพื่อแสงสว่าง ให้ครอบคลุมทั้งตำบล

- ๔) ปรับปรุงและก่อสร้างวางระบายน้ำภายในหมู่บ้าน/ชุมชน ให้ทั่วถึงและเป็นระบบ
- ๕) สนับสนุน ส่งเสริมและพัฒนาระบบการศึกษา บุคลากรด้านการศึกษา ครู นักเรียน ให้เป็นผู้มีคุณภาพมีทักษะและศักยภาพตามมาตรฐานสากล รองรับประชาคมอาเซียน
- ๖) สนับสนุน ส่งเสริมและให้ความร่วมมือการให้บริการในด้านสาธารณสุข การป้องกันโรคต่างๆ เพื่อให้บริการประชาชน และรับทราบปัญหา อุปสรรค และความต้องการของประชาชนในพื้นที่พัฒนาศักยภาพของอาสาสมัครสาธารณสุขประจำหมู่บ้าน (อสม.) ส่งเสริมสุขภาพและอนามัยของประชาชนในทุกกระดับ ให้มีสุขภาพแข็งแรง
- ๗) ป้องกันและให้ความร่วมมือในการแก้ไขปัญหาการเสพติด การผลิตและการจำหน่ายยาเสพติดในทุกระดับ
- ๘) ส่งเสริมชุมชนให้เข้มแข็ง พัฒนาบทบาทของคณะผู้นำชุมชน คณะกรรมการหมู่บ้านและชุมชนให้พัฒนาบทบาทและคุณภาพชีวิตของเด็ก เยาวชน สตรี ผู้สูงอายุ ผู้พิการ ผู้ด้อยโอกาสประชาชน และคุ้มครองสิทธิเสรีภาพของประชาชนพัฒนาคุณภาพและศักยภาพตามความสามารถของแรงงานในท้องถิ่น
- ๙) ส่งเสริมและพัฒนากิจการให้บริการด้านสังคมสงเคราะห์ ให้ทั่วถึงทุกครัวเรือน
- ๑๐) ส่งเสริม สนับสนุนและร่วมมือกับส่วนราชการ หน่วยงานต่างๆ ในการเตรียมความพร้อมในการป้องกันภัย และการช่วยเหลือผู้ประสบภัยติดตั้งระบบกล้องวงจรปิดในเขตชุมชนและสถานที่สำคัญ สนับสนุนการฝึกอบรมจัดตั้งและอบรมฟื้นฟูตำรวจบ้านและอาสาสมัครป้องกันภัยฝ่ายพลเรือน (อปพร.) และดูแลรักษาความปลอดภัยและการจราจร
- ๑๑) พัฒนา ปรับปรุงพันธุ์พืชและเมล็ดพันธุ์พืชที่มีคุณภาพ ส่งเสริมให้เกิดเกษตรอุตสาหกรรมลดต้นทุนเพิ่มมูลค่าผลผลิตทางการเกษตรปรับปรุงผลิตผลให้มีคุณภาพส่งเสริมสนับสนุนการถนอมและแปรรูปสินค้าทางการเกษตร ส่งเสริมให้มีการเลี้ยงสัตว์เศรษฐกิจ เพื่อการบริโภคเพื่อจำหน่ายและเพื่อการอนุรักษ์และเพิ่มช่องทางตลาด
- ๑๒) พัฒนาฟื้นฟูและอนุรักษ์ธรรมชาติ สิ่งแวดล้อม แหล่งน้ำ ลุ่มน้ำลำคลองและป่าไม้ให้มีความอุดมสมบูรณ์สร้างจิตสำนึกเพื่อป้องกันและแก้ไขปัญหามลพิษและปัญหาสิ่งแวดล้อมของชุมชน จัดทำระบบกำจัดขยะรวม และจัดการขยะมูลฝอยและสิ่งปฏิกูล
- ๑๓) พัฒนาฟื้นฟูและส่งเสริมกิจกรรมด้านศาสนา ศิลปวัฒนธรรมและประเพณีของชุมชนท้องถิ่น โดยการอนุรักษ์สืบสานต่อและเชื่อมโยงสู่กิจกรรมการท่องเที่ยว
- ๑๔) ปรับปรุงโครงสร้างการบริหารงาน นำระบบสารสนเทศมาใช้ในการบริหารงานภายในองค์กร สนับสนุนบุคลากรในสังกัดให้ได้รับการศึกษา อบรม การทำวิจัย เพิ่มพูนความรู้เพื่อเพิ่มประสิทธิภาพในการปฏิบัติราชการ

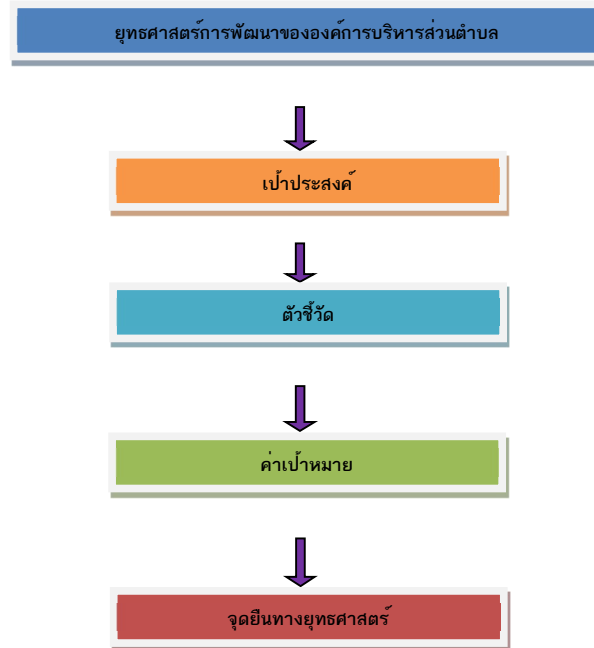
## ๒.๗ จุดยืนทางยุทธศาสตร์

- ๑) การพัฒนาให้หมู่บ้าน/ชุมชนน่าอยู่มีความเข้มแข็งโดยได้รับการบริการสาธารณะด้านโครงสร้างพื้นฐานที่จำเป็นเพื่อรองรับการขยายตัวของชุมชนและการพัฒนาในด้านอื่นๆ
- ๒) การพัฒนาระบบการศึกษาตามเกณฑ์มาตรฐาน การให้บริการในด้านสวัสดิการสังคม ให้ทั่วถึงทุกครัวเรือน
- ๓) ส่งเสริมและพัฒนาศักยภาพกลุ่มองค์กร คน ให้มีความเข้มแข็งในการพึ่งตนเอง
- ๔) การส่งเสริม อนุรักษ์ศิลปะ วัฒนธรรมและประเพณีท้องถิ่น อันดีของท้องถิ่น
- ๕) การกำจัดขยะมูลฝอยสิ่งปฏิกูลและมลภาวะสิ่งแวดล้อมที่มีอย่างยั่งยืน
- ๖) การพัฒนางานด้านป้องกันและบรรเทาสาธารณภัย ให้มีประสิทธิภาพ เพื่อความปลอดภัยในชีวิตและทรัพย์สินของประชาชน

๗) การพัฒนาระบบการบริหารจัดการภาครัฐที่ดีและมีส่วนร่วมจากทุกภาคส่วน

## ๒.๘ ความเชื่อมโยงของยุทธศาสตร์ในภาพรวม

การจัดทำแผนพัฒนาท้องถิ่นห้าปีขององค์การบริหารส่วนตำบล มีความเชื่อมโยงของยุทธศาสตร์ในภาพรวมดังนี้







### ๓. การวิเคราะห์เพื่อพัฒนาท้องถิ่น

#### ๓.๑ การวิเคราะห์กรอบการจัดทำยุทธศาสตร์ขององค์กรปกครองส่วนท้องถิ่น

ตามที่ องค์การบริหารส่วนตำบลสะพุง ได้ร่วมกับคณะทำงานในการจัดทำแผนพัฒนาท้องถิ่น ตามโครงการจัดประชุมประชาคมแผนพัฒนาตำบลและแผนชุมชนเพื่อจัดทำแผนพัฒนาท้องถิ่นท้องถิ่น (พ.ศ. ๒๕๖๖-๒๕๗๐) ในระดับตำบล เมื่อวันที่ ๑๔ มิถุนายน ๒๕๖๒ นั้น ซึ่งจากการจัดทำโครงการจัดประชุมประชาคมแผนพัฒนาตำบลและแผนชุมชนเพื่อจัดทำแผนพัฒนาท้องถิ่นท้องถิ่น (พ.ศ. ๒๕๖๖-๒๕๗๐) และการประชุมประชาคมแผนพัฒนาตำบลและแผนชุมชนในระดับตำบลดังกล่าวฯ องค์การบริหารส่วนตำบลสะพุง สามารถแบ่งกลุ่มวิเคราะห์ปัญหา ๗ เรื่องด้วยกันคือ

- ๑) โครงสร้างพื้นฐาน
- ๒) การประกอบอาชีพเกษตรกรรมที่ดินทำกินการว่างงาน
- ๓) สิ่งแวดล้อมและทรัพยากร
- ๔) สิทธิของผู้สูงอายุเยาวชนสตรีคนด้อยโอกาสกลุ่มเครือข่ายและสื่อชุมชน
- ๕) การศึกษาท้องถิ่นภูมิปัญญาชาวบ้านองค์ความรู้ท้องถิ่นวัฒนธรรมและศาสนา
- ๖) ยาเสพติด
- ๗) สุขภาพ

ซึ่งที่ประชุมมีความเห็นร่วมกันวิเคราะห์ปัญหาโดยใช้หลัก SWOT analysis และจัดลำดับความสำคัญของปัญหาโดยใช้วิธีการ Rating Scales มีหลักเกณฑ์ที่จะใช้สำหรับการจัดลำดับความสำคัญปริมาณปัญหาขนาดของกลุ่มคนที่ได้รับประโยชน์ ความร้ายแรงและความเร่งด่วน โดยเฉพาะปัญหาด้านสิ่งแวดล้อมและทรัพยากรธรรมชาติปัญหาขยะมูลฝอยการระบายน้ำเหตุรำคาญปัญหายาเสพติด ปัญหาสุขภาพปัญหาด้านเศรษฐกิจชุมชนกลุ่มอาชีพปัญหาการศึกษาและวัฒนธรรมท้องถิ่นตามลำดับ

ในการจัดทำแผนพัฒนาท้องถิ่นสี่ปีขององค์การบริหารส่วนตำบลสะพุง ได้ใช้การวิเคราะห์ SWOT Analysis/Demand (Demand Analysis)/Global Demand และ Trend ปัจจัยและสถานการณ์การเปลี่ยนแปลงที่มีผลต่อการพัฒนา อย่างน้อยต้องประกอบด้วย การวิเคราะห์ศักยภาพด้านเศรษฐกิจ ด้านสังคม ด้านทรัพยากรธรรมชาติและสิ่งแวดล้อม ซึ่งมีรายละเอียดดังนี้

#### ๑) จุดแข็ง (S : Strength)

- มีแหล่งน้ำขนาดใหญ่ เช่น หนองข้างตาย หนองทิม หนองขี้ยัด เป็นต้น
- เป็นแหล่งผลิตอาหาร เช่น ทำนา ข้าวโพด มันสำปะหลัง ปลูกพืชผัก การเลี้ยงสัตว์

เป็นต้น

- มีเส้นทางคมนาคมหลักผ่าน คือ ทางหลวงหมายเลข ๒๒๑ (ศรีสะเกษ-กันทรลักษณ์) และทางหลวงหมายเลข ๒๑๒๕ (แยก กม. ๓๑-อำเภอกันทรารมย์)
- มีแหล่งทรัพยากรธรรมชาติที่เหมาะสม ต่อการพัฒนาเป็นแหล่งท่องเที่ยว(หนองกันจง)
- มีลำห้วยไหลผ่าน มีลำคลองไหลผ่านหมู่บ้านและพื้นที่ทำการเกษตร (ห้วยระวี, ร่องสน)
- มีศิลปะ วัฒนธรรม ภูมิปัญญาท้องถิ่น อันเป็นเอกลักษณ์เฉพาะ
- มีศูนย์รวมหน่วยงานราชการที่พร้อมเพรียงต่อการพัฒนาในทุกๆด้าน ภายในตำบล
- ประชาชน ผู้นำชุมชน มีความพร้อมที่จะให้ความร่วมมือกับทางราชการในการพัฒนาท้องถิ่นของตนเอง

- มีรถโดยสารประจำทางสายศรีสะเกษ-กันทรลักษ์ ผ่านเขตองค์การบริหารส่วนตำบล
- ประชาชนส่วนใหญ่ ประกอบอาชีพเกษตรกรรมผลผลิตทางการเกษตรที่สำคัญได้แก่ข้าว มันสำปะหลัง ข้าวโพด ฯลฯ

- มีโรงเรียนสังกัดสพฐ. ๑ โรงเรียนสอนตั้งแต่ระดับก่อนประถมศึกษาถึงมัธยมศึกษาตอนต้น
- ศูนย์พัฒนาเด็กเล็ก๓ แห่ง สังกัดองค์การบริหารส่วนตำบลสะพุง
- องค์การบริหารส่วนตำบลสะพุง มีศักยภาพเพียงพอที่รองรับการบริการสาธารณะและแก้ไขปัญหาความเดือดร้อนของประชาชน

- มีลานกีฬาเอนกประสงค์จำนวน ๖ แห่งสนามฟุตบอล ๑ แห่ง
- มีวัด ๕ แห่งสำนักสงฆ์ ๒ แห่ง-

## ๒) จุดอ่อน (W : Weakness)

- ความยากจนและคุณภาพชีวิตของประชาชน
- ขาดการส่งเสริมการลงทุนทางการเกษตร
- ราคาสินค้าทางการเกษตรตกต่ำ
- เส้นทางคมนาคมไม่สะดวก ถนนเป็นหลุมเป็นบ่อและมีฝุ่นละออง
- ขาดระบบสาธารณูปโภค เช่น ระบบประปาหมู่บ้าน ระบบไฟฟ้าเพื่อแสงสว่าง โทรศัพท์สาธารณะไม่ทั่วถึง

- คนในวัยทำงานคนหนุ่มสาวอพยพไปหางานทำในเมืองและต่างประเทศ
- ประชาชนส่วนใหญ่ประกอบอาชีพทางการเกษตรเพียงอย่างเดียวทำให้ขาดรายได้เสริม
- ประชาชนไม่สามารถรวมกลุ่มกันเพื่อดำเนินการด้านเศรษฐกิจของชุมชนในรูปแบบของกลุ่มอาชีพ

อย่างเข้มแข็ง

- องค์การบริหารส่วนตำบลสะพุงเป็นชุมชนที่อยู่ห่างไกลตัวเมือง ข้าวของราคาแพง เพราะต้องนำมาจากแหล่งอื่นหรือในเมืองใหญ่ จึงมีการบวกราคาค่าขนส่งเข้าไปอีก เช่น น้ำมัน เสื้อผ้า นุ่งห่ม อาหาร ฯลฯ
- ไม่มีสถานศึกษาด้านฝึกอาชีพขาดแหล่งงานรองรับแรงงานว่างงานนอกฤดูกาล
- ไม่มีสถานประกอบกิจการขนาดใหญ่ไม่มีโรงงานในพื้นที่
- องค์การบริหารส่วนตำบลสะพุง ขาดบุคลากรที่มีความชำนาญเฉพาะด้านเช่นด้านการป้องกันและบรรเทาสาธารณภัยที่ยังไม่เพียงพอ ฯลฯ เครื่องมือ เครื่องใช้ในการปฏิบัติงานไม่เพียงพอ เนื่องจากงบประมาณจำกัด

- ไม่มีตลาดสดที่ดำเนินการโดยองค์การบริหารส่วนตำบลสะพุง
- แหล่งเงินทุนต่างๆ เช่น ธนาคารพาณิชย์ มีน้อยประชาชนไม่ได้รับความสะดวกในการติดต่อ

## ๓) โอกาส (O : Opportunity)

- จังหวัดศรีสะเกษสามารถสนับสนุนงบประมาณให้องค์การบริหารส่วนตำบลสะพุง ที่มีแผนงาน/โครงการตามแนวทางยุทธศาสตร์การพัฒนาจังหวัด
- มีเส้นทางคมนาคมหลักผ่าน ที่สามารถสามารถรองรับการขยายตัวของการลงทุนทางเศรษฐกิจ
- ได้รับความร่วมมือสนับสนุนจากหน่วยงานของรัฐเป็นอย่างดีการปฏิรูป ระบบราชการทำให้พนักงานเกิดความกระตือรือร้นในการปฏิบัติงาน

- รัฐบาลมีนโยบายให้ประชาชนมีส่วนร่วมในการพัฒนาท้องถิ่นของตนเอง
- ได้รับงบประมาณจากส่วนกลางเพิ่มขึ้นเพื่อให้เพียงพอในการบริหารจัดการท้องถิ่น
- พัฒนาบริเวณโดยรอบและพื้นที่หนองกันจง ให้เป็นแหล่งท่องเที่ยว อนุรักษ์ทรัพยากรธรรมชาติและสิ่งแวดล้อม เป็นแหล่งพักผ่อนหย่อนใจและออกกำลังกายในตำบลตำบลและอำเภอ

- พัฒนาแหล่งน้ำ เพื่อผลิตสินค้าเกษตรสู่ตลาด
- หมู่บ้านน้ำอยู่ ตำบลเข้มแข็ง
- พัฒนากลุ่มอาชีพที่หลากหลาย
- มีผลิตภัณฑ์ สินค้าของตำบล จำหน่ายเป็นการเพิ่มรายได้
- พัฒนาด้านโครงสร้างพื้นฐาน ให้ครอบคลุมในทุกๆด้าน

#### ๔) ข้อจำกัด (T : Treak)

- เกษตรกรไม่มีทุน/ไม่มีที่ดินทำกิน/ที่ดินไม่มีเอกสารสิทธิ์
- ต้นทุนการผลิตสูง เช่น ปุ๋ย สารเคมีและอาหารสัตว์ เป็นต้น
- เทคโนโลยีใหม่ๆ มีราคาสูง
- เกิดปัญหาโรคระบาดในสัตว์และไร่ นา ข้าว สวน
- น้ำมันเชื้อเพลิงมีราคาสูง
- งบประมาณขององค์การบริหารส่วนตำบลสะพุง ไม่เพียงพอ (น้อย)
- ประชาชนขาดความรู้ ความเข้าใจในบทบาท อำนาจหน้าที่การบริหารงานของ อบต.
- ปัจจุบัน องค์การบริหารส่วนตำบลสะพุง เป็น องค์การบริหารส่วนตำบลขนาดกลางมีงบประมาณจำกัดเมื่อเทียบกับภารกิจหน้าที่ต่างๆตามกฎหมายที่กำหนดให้เป็นอำนาจหน้าที่ขององค์การบริหารส่วนตำบล ตามกฎหมายอื่นตามภารกิจถ่ายโอนฯตามนโยบายท้องถิ่น นโยบายจังหวัดและนโยบายรัฐบาล
- งบประมาณที่ได้รับจากส่วนกลาง ไม่เพียงพอในการบริหารงาน
- กฎหมายและระเบียบต่างๆ ในการปฏิบัติงานทำให้ขาดความคล่องตัวในการบริหารงาน
- การถ่ายโอนภารกิจต่างๆ ไม่เป็นไปในแนวทางเดียวกันทำให้การปฏิบัติงาน เกิดความล่าช้าไม่เป็นไปตามวัตถุประสงค์ที่วางไว้
- การพัฒนาบางด้านต้องเป็นไปตามกฎหมาย จึงไม่สามารถดำเนินการแก้ปัญหาได้ ต้องอาศัยความเสียสละของชุมชนเท่านั้น ซึ่งบางครั้งก็ทำได้ยากมาก

### ๓. การวิเคราะห์เพื่อพัฒนาท้องถิ่น

#### ๓.๑ ปัจจัยและสถานการณ์การเปลี่ยนแปลงที่มีผลต่อการพัฒนา

ผลการวิเคราะห์ปัญหาและความต้องการของประชาชนในท้องถิ่นตามประเด็นการพัฒนาท้องถิ่น

ชื่อปัญหา	ขอบข่ายและปริมาณของปัญหา	กลุ่มเป้าหมาย, พื้นที่เป้าหมาย	การคาดการณ์แนวโน้มในอนาคต
<p><b>๑. ปัญหาด้านโครงสร้างพื้นฐาน</b></p> <p>๑.๑ การคมนาคมไม่สะดวก</p> <p>๑.๒ คุณภาพน้ำ ประปาที่ใช้ยังไม่เพียงพอ ราษฎรบางหมู่บ้านยังไม่มีน้ำประปาใช้</p> <p>๑.๓ ไฟฟ้าสาธารณะ</p>	<p>๑.๑ ถนนในหมู่บ้านส่วนใหญ่เป็นถนนลูกรัง เมื่อฝนตกทำให้ถนนเป็นหลุมเป็นบ่อ การสัญจรไปมาไม่สะดวก ปลอดภัย</p> <p>๑.๒ น้ำประปาที่ราษฎรในแต่ละหมู่ใช้ ยังมีความสะอาดไม่เพียงพอสำหรับผู้บริโภค บางหมู่บ้านยังไม่มีน้ำเพื่อการอุปโภคและบริโภค</p> <p>๑.๓ บริเวณทางสัญจรหลายแห่งในหมู่บ้าน ไฟฟ้าสาธารณะดับหรือชำรุดบ่อยทำให้อาจเป็นอันตรายต่อชีวิตและทรัพย์สินของราษฎรผู้ใช้เส้นทาง ไม่ว่าจะเป็นการเสี่ยงต่อการเกิดอุบัติเหตุบนท้องถนนหรือการโจรกรรม อาชญากรรมต่าง ๆ</p>	<p>๑.๑ ทุกหมู่บ้าน</p> <p>๑.๒ จำนวน ๑๔ แห่ง - ประปาหมู่บ้าน ๖ แห่ง - เพิ่มเติม ๘ แห่ง</p> <p>๑.๓ บริเวณชุมชนทางสัญจรภายในหมู่บ้าน จุดสำคัญ ๆ ทุกหมู่บ้าน</p>	<p>๑.๑ ปัญหาลดลง เนื่องจาก อบต.พัฒนาด้านโครงสร้างพื้นฐานติดต่อกันมาเป็นเวลาหลายปีตามระดับความต้องการและความรุนแรงของปัญหาในพื้นที่</p> <p>๑.๒ จะขอให้หน่วยงานในสังกัดกรมทรัพยากรน้ำและสำนักงานทรัพยากรน้ำบาดาลช่วยเหลือในการตรวจสอบคุณภาพน้ำประปาทุกแห่งในเขตพื้นที่ อบต. และจะดำเนินการติดตั้งถังกรองน้ำสำหรับจุดที่จะต้องปรับปรุงแก้ไข และดำเนินการก่อสร้างระบบประปาให้ราษฎรมีน้ำประปาใช้ทุกหมู่บ้าน</p> <p>๑.๓ ต้องประสานหน่วยงานที่รับผิดชอบ คือ การไฟฟ้าส่วนภูมิภาคในการดูแลให้ความช่วยเหลือ โดยอาจจะของบประมาณจากไฟฟ้า หรือองค์กรปกครองส่วนท้องถิ่นให้การสนับสนุนเพื่อความรวดเร็วในการแก้ไข้ปัญหา</p>

ชื่อปัญหา	ขอบข่ายและปริมาณของปัญหา	กลุ่มเป้าหมาย, พื้นที่เป้าหมาย	การคาดการณ์แนวโน้มในอนาคต
๑.๔ ไฟฟ้าเพื่อการเกษตรไม่เพียงพอ	๑.๔ ในช่วงหลังฤดูเก็บเกี่ยว ราษฎรจะปลูกพืชหลังฤดูเก็บเกี่ยวเยอะ ไฟฟ้าการเกษตรไปไม่ถึง ทำให้ราษฎรขาดรายได้เสริม	๑.๔ ราษฎรในทุกหมู่บ้าน	๑.๔ ต้องประสานหน่วยงานที่รับผิดชอบ คือ การไฟฟ้าส่วนภูมิภาคในการให้การสนับสนุน ช่วยเหลือ และองค์กรปกครองส่วนท้องถิ่นอุดหนุนเพิ่มเติม
๑.๕ น้ำท่วมขังภายในหมู่บ้าน	๑.๕ ในช่วงฤดูฝน เกิดน้ำท่วมขัง เนื่องจากไม่มีการวางท่อระบายน้ำ เพื่อระบายน้ำออกจากหมู่บ้าน	๑.๕ ทุกหมู่บ้าน	๑.๕ จะดำเนินการวางท่อระบายน้ำให้ได้เกือบทุกเส้นทางที่มีปัญหาเพื่อพัฒนาโครงสร้างพื้นฐานให้ได้มาตรฐาน
<b>๒. ปัญหาด้านเศรษฐกิจ</b>			
๒.๑ ภาวะน้ำท่วมทำให้ผลผลิตทางการเกษตรเสียหายหรือไม่สามารถทำการเกษตรได้	๒.๑ ในช่วงฤดูน้ำหลาก ฤดูฝน ในช่วงเดือนกันยายนถึง เดือนมกราคม ราษฎรในพื้นที่ตำบลสะพุงได้รับผลกระทบเนื่องจากน้ำจะท่วมพื้นที่ทำการเกษตรและราษฎรจะว่างงานในช่วงที่ไม่สามารถทำการเกษตรได้	๒.๑ ทุกหมู่บ้าน/ราษฎรที่เป็นเกษตรกรในทุกพื้นที่ในเขต อบต.	๒.๑ จะดำเนินการขุดลอกคลองที่ตื้นเขิน คันกั้นน้ำให้ครอบคลุมทุกพื้นที่ เพื่อกั้นน้ำไม่ให้เข้าท่วมผลผลิตทางการเกษตรให้ราษฎรสามารถพัฒนาได้เพิ่มผลผลิตและรายได้
๒.๒ ราษฎรว่างงาน ไม่มีงานทำ	๒.๒ เนื่องจากในช่วงฤดูทำนาปีราษฎรไม่สามารถทำนาได้ เนื่องจากภาวะน้ำท่วม ทำให้ราษฎรขาดรายได้	๒.๒ ทุกหมู่บ้านในกลุ่มชาวนาและเกษตรกร	๒.๒ นอกเหนือจากความพยายามในการขุดลอกคลองที่ตื้นเขินทุกพื้นที่แล้ว แนวทางการช่วยเหลือตามสภาพปัญหาดังกล่าว คือ การจัดให้มีการฝึกอาชีพ ส่งเสริมสนับสนุนการจัดตั้งกลุ่มอาชีพเพื่อเสริมรายได้ให้กับราษฎรในฤดูว่างงานทั้งชาวนา เกษตรกรและราษฎรที่มิใช่เกษตรกรด้วย
๒.๓ ปัญหาขาดแคลนพันธุ์พืชพันธุ์สัตว์	๒.๓ ราษฎรส่วนใหญ่ขาดพันธุ์พืช พันธุ์สัตว์ที่มีประสิทธิภาพ เนื่องจากราคาต้นทุนค่อนข้างสูง	๒.๓ ราษฎรทุกหมู่บ้าน	๒.๓ องค์กรปกครองส่วนท้องถิ่นสนับสนุนหรือจัดหาพันธุ์พืช พันธุ์สัตว์ที่มีคุณภาพให้ราษฎร และจัดตั้งธนาคารเมล็ดพันธุ์พืช

ชื่อปัญหา	ขอบข่ายและปริมาณของปัญหา	กลุ่มเป้าหมาย, พื้นที่เป้าหมาย	การคาดการณ์แนวโน้มในอนาคต
๑.๔ ไฟฟ้าเพื่อการเกษตรไม่เพียงพอ	๑.๔ ในช่วงหลังฤดูเก็บเกี่ยว ราษฎรจะปลูกพืชหลังฤดูเก็บเกี่ยวเยอะ ไฟฟ้าการเกษตรไปไม่ถึง ทำให้ราษฎรขาดรายได้เสริม	๑.๔ ราษฎรในทุกหมู่บ้าน	๑.๔ ต้องประสานหน่วยงานที่รับผิดชอบ คือ การไฟฟ้าส่วนภูมิภาคในการให้การสนับสนุน ช่วยเหลือ และองค์กรปกครองส่วนท้องถิ่นอุดหนุนเพิ่มเติม
๑.๕ น้ำท่วมขังภายในหมู่บ้าน	๑.๕ ในช่วงฤดูฝน เกิดน้ำท่วมขัง เนื่องจากไม่มีการวางท่อระบายน้ำ เพื่อระบายน้ำออกจากหมู่บ้าน	๑.๕ ทุกหมู่บ้าน	๑.๕ จะดำเนินการวางท่อระบายน้ำให้ได้เกือบทุกเส้นทางที่มีปัญหาเพื่อพัฒนาโครงสร้างพื้นฐานให้ได้มาตรฐาน
<b>๒. ปัญหาด้านเศรษฐกิจ</b>			
๒.๑ ภาวะน้ำท่วมทำให้ผลผลิตทางการเกษตรเสียหายหรือไม่สามารถทำการเกษตรได้	๒.๑ ในช่วงฤดูน้ำหลาก ฤดูฝน ในช่วงเดือนกันยายนถึง เดือนมกราคม ราษฎรในพื้นที่ตำบลสะพุงได้รับผลกระทบเนื่องจากน้ำจะท่วมพื้นที่ทำการเกษตรและราษฎรจะว่างงานในช่วงที่ไม่สามารถทำการเกษตรได้	๒.๑ ทุกหมู่บ้าน/ราษฎรที่เป็นเกษตรกรในทุกพื้นที่ในเขต อบต.	๒.๑ จะดำเนินการขุดลอกคลองที่ตื้นเขิน คันกั้นน้ำให้ครอบคลุมทุกพื้นที่เพื่อกั้นน้ำไม่ให้เข้าท่วมผลผลิตทางการเกษตรให้ราษฎรสามารถพัฒนาได้เพิ่มผลผลิตและรายได้
๒.๒ ราษฎรว่างงาน ไม่มีงานทำ	๒.๒ เนื่องจากในช่วงฤดูทำนาปีราษฎรไม่สามารถทำนาได้ เนื่องจากภาวะน้ำท่วม ทำให้ราษฎรขาดรายได้	๒.๒ ทุกหมู่บ้านในกลุ่มชาวนาและเกษตรกร	๒.๒ นอกเหนือจากความพยายามในการขุดลอกคลองที่ตื้นเขินทุกพื้นที่แล้ว แนวทางการช่วยเหลือตามสภาพปัญหาดังกล่าว คือ การจัดให้มีการฝึกอาชีพ ส่งเสริมสนับสนุนการจัดตั้งกลุ่มอาชีพเพื่อเสริมรายได้ให้กับราษฎรในฤดูว่างงานทั้งชาวนา เกษตรกรและราษฎรที่มิใช่เกษตรกรด้วย
๒.๓ ปัญหาขาดแคลนพันธุ์พืชพันธุ์สัตว์	๒.๓ ราษฎรส่วนใหญ่ขาดพันธุ์พืช พันธุ์สัตว์ที่มีประสิทธิภาพ เนื่องจากราคาค้นทุนค่อนข้างสูง	๒.๓ ราษฎรทุกหมู่บ้าน	๒.๓ องค์กรปกครองส่วนท้องถิ่นสนับสนุนหรือจัดหาพันธุ์พืช พันธุ์สัตว์ที่มีคุณภาพให้ราษฎร และจัดตั้งธนาคารเมล็ดพันธุ์พืช

### ๓.๒ การประเมินสถานการณ์สภาพแวดล้อม ภายนอกที่เกี่ยวข้อง

การจัดทำแผนพัฒนาท้องถิ่นห้าปีขององค์การบริหารส่วนตำบลสะพุงนั้น ได้ทำการประเมินสถานการณ์สภาพแวดล้อมภายนอกที่เกี่ยวข้อง ซึ่งมีรายละเอียดดังนี้

ด้าน	สถานการณ์สภาพแวดล้อม ภายนอกที่เกี่ยวข้อง	ข้อบ่งชี้และปริมาณ ของปัญหา/ความต้องการ	พื้นที่เป้าหมาย/ กลุ่มเป้าหมาย	ความคาดหวังและ แนวโน้มอนาคต
๑. ด้านโครงการ สร้างพื้นฐาน	๑) ขาดแหล่งน้ำใน การเกษตรและน้ำประปา สำหรับอุปโภค-บริโภคยังไม่ พอเพียงและยังไม่ได้ มาตรฐาน	- น้ำ เพื่อการอุปโภค- บริโภค	- ในเขตองค์การ บริหารส่วนตำบล	- ประชาชนมีแหล่ง น้ำและมีน้ำประปา ใช้เพียงพอเพียงมี คุณภาพตาม มาตรฐานมากขึ้น
	๒) ไฟฟ้าส่องสว่าง ไฟฟ้า เพื่อการเกษตร ไฟฟ้าแรง ต่ำ ยังไม่สามารถดำเนินการ ครอบคลุมพื้นที่ได้ทั้งหมด	- ไฟฟ้า	- ถนนและที่ สาธารณะในเขต องค์การบริหาร ส่วนตำบล - พื้นที่ทาง การเกษตรภายใน เขตองค์การ บริหารส่วนตำบล	- ทางและที่ สาธารณะมีแสง สว่างเพียงพอ ประชาชนได้รับ ความสะดวกในการ สัญจรไปมาและ ป้องกันการเกิด อาชญากรรมได้
	๓) ระบบระบายน้ำภายใน หมู่บ้าน/ชุมชน ยังไม่ เพียงพอ เกิดการอุดตัน ส่ง กลิ่นเหม็นก่อความรำคาญ เป็นแหล่งเพาะพันธุ์ยุงลาย และเชื้อโรคต่างๆ	- ระบายน้ำ/ท่อ ระบายน้ำ	- หมู่บ้าน/ชุมชน ภายในเขต องค์การบริหาร ส่วนตำบล	- มีรางระบายน้ำ สามารถระบายน้ำ ได้สะดวก ไม่อุดตัน ไม่ส่งกลิ่นเหม็นก่อ ความรำคาญ

ด้าน	สถานการณ์ภาพแวดล้อมภายนอกที่เกี่ยวข้อง	ขอบข่ายและปริมาณของปัญหา/ความต้องการ	พื้นที่เป้าหมาย/กลุ่มเป้าหมาย	ความคาดหวังและแนวโน้มอนาคต
	๔) ประชาชนต้องการเส้นทางในการสัญจรไป-มา ที่สะดวกสบาย และเส้นทางในการขนย้าย ผลผลิตทางการเกษตรเพิ่มมากขึ้น	- การคมนาคม	- เส้นทางคมนาคมที่เป็นสาธารณะและประชาชนมีความต้องการให้ดำเนินการ	- มีเส้นทางในการคมนาคมเพียงพอและประชาชนได้รับความสะดวกในการสัญจรไปมา
๒. ด้านการส่งเสริมคุณภาพชีวิต	๑) ประชาชนต้องการอาชีพเสริมเพื่อเพิ่มรายได้ภายในชุมชนและภายในครัวเรือน	- การส่งเสริมอาชีพ	- ทุกหมู่บ้านในเขตองค์การบริหารส่วนตำบล	- ประชาชน มีกลุ่มอาชีพเสริมเพื่อเพิ่มรายได้ภายในชุมชนและครัวเรือน
	๒) เด็กและผู้สูงอายุอยู่ตามลำพัง และเด็กไม่ได้รับการดูแลจากครอบครัวเท่าที่ควร	- สวัสดิการสังคม	- ทุกหมู่บ้านในเขตองค์การบริหารส่วนตำบล	- ผู้สูงอายุและเด็กได้รับการดูแลที่ดี
	๓) ผู้พิการไม่ได้รับความช่วยเหลือในดำรงชีวิต		- ทุกหมู่บ้านในเขตองค์การบริหารส่วนตำบล	- ผู้พิการได้รับความช่วยเหลือในการดำรงชีวิตและทั่วถึง
	๔) ยังมีจำนวนผู้ด้อยโอกาสทางสังคม เป็นจำนวนมาก		- ทุกหมู่บ้านในเขตองค์การบริหารส่วนตำบล	- ผู้ด้อยโอกาส ได้รับการพัฒนาชีวิตตนเองให้ดีขึ้น
	๕) เด็กและเยาวชนติดเกมส์สื่อลามก บุหรี่ เหล้า สารเสพติด และตั้งท้องก่อนวัยอันควร	- การป้องกันและแก้ไขปัญหายาเสพติดในชุมชน		- เยาวชนและวัยรุ่นมีอนาคตที่ดี
	๖) จำนวนประชากร มีแนวโน้มในการสูบบุหรี่และดื่มสุราเพิ่มขึ้น		- ประชาชนที่สูบบุหรี่และดื่มสุรา	- ประชาชนเลิกสูบบุหรี่และเลิกดื่มสุรา
	๗) มีการระบาดของโรคติดต่อสายพันธุ์ใหม่ เกิดขึ้นเรื่อยๆ	- ด้านสาธารณสุข	- ในเขตองค์การบริหารส่วนตำบล	- ในพื้นที่ไม่มีการระบาดของโรคติดต่อ
	๘) ประชาชนในพื้นที่ป่วยเป็นโรคเรื้อรังแนวโน้มที่เพิ่มขึ้น เช่น เบาหวาน ความดัน		- ประชาชนกลุ่มเสี่ยงและผู้ป่วย	- ประชาชนที่ป่วยเป็นโรคเรื้อรังลดลงและมีอาการที่ดีขึ้น
	๙) ประชาชน ที่มีอายุตั้งแต่ ๓๕ ขึ้นไป ไม่ได้ให้ความสนใจในการตรวจสุขภาพประจำปี		- ประชาชนในเขตองค์การบริหารส่วนตำบล ที่อายุ ๓๕ ขึ้นไป	- ประชาชนที่อายุ ๓๕ ขึ้นไปได้รับการตรวจสุขภาพทุกคน
	๑๐) ผู้ปกครอง ไม่ให้ความสำคัญในเรื่องการศึกษาของเด็กและเยาวชน	- การศึกษา	- เด็ก นักเรียนในเขตองค์การบริหารส่วนตำบล	
	๑๑) หน่วยงานด้านการศึกษาไม่เพียงพอ และตรงตามความต้องการของเด็กและเยาวชนในเขตพื้นที่		- เพิ่มและขยายโอกาสทางการศึกษาในระดับมัธยมศึกษาตอนปลาย	

ด้าน	สถานการณ์ภาพแวดล้อมภายนอกที่เกี่ยวข้อง	ขอบข่ายและปริมาณของปัญหา/ความต้องการ	พื้นที่เป้าหมาย/กลุ่มเป้าหมาย	ความคาดหวังและแนวโน้มอนาคต
	๑๒) ฐานะครอบครัวยากจนทำให้ไม่ได้รับโอกาสทางการศึกษา	- การศึกษา	-กลุ่มผู้ด้อยโอกาส ที่มีฐานะครอบครัวยากจน ให้ได้รับโอกาสทางการศึกษา	
	๑๓) สื่อการเรียนการสอนยังไม่พอเพียง เด็กนักเรียนไม่ได้รับการศึกษาต่อในระดับที่สูงขึ้นขั้นพื้นฐาน และขาดงบประมาณในการศึกษา ครอบครัวยากจน		- เด็กนักเรียนในเขตองค์การบริหารส่วนตำบล	- มีสื่อการเรียนการสอนที่พอเพียง เด็กนักเรียนได้รับการศึกษาที่สูงขึ้นมีงบประมาณในการศึกษาเล่าเรียน
๓. ด้านการวางแผนการส่งเสริมการลงทุน พาณิชยกรรมและการท่องเที่ยว	๑) ประชาชนไม่มีการวางแผนในการดำเนินงาน	- การวางแผน	- ประชาชนในเขตองค์การบริหารส่วนตำบล	- ประชาชนสามารถวางแผนการดำเนินงานได้เอง
	๒) ขาดแหล่งเงินทุนในการทำกิจการและประกอบอาชีพ	- การส่งเสริมการลงทุน	- ประชาชนในเขตองค์การบริหารส่วนตำบล	- มีแหล่งเงินทุนในการทำกิจการและประกอบอาชีพ
	๓) ขาดความรู้ ความเข้าใจในการประกอบอาชีพเสริม	- การส่งเสริมการเกษตร	ทุกหมู่บ้านในเขตองค์การบริหารส่วนตำบล	
	๔) ขาดระบบสาธารณูปโภคในการประกอบอาชีพ เช่น ไฟฟ้า แหล่งน้ำ		ทุกหมู่บ้านในเขตองค์การบริหารส่วนตำบล	
	๓) ประชาชนขาดสถานที่จำหน่ายสินค้า	- การพาณิชยกรรม	- ร้านค้าแผงลอย	- มีสถานที่ในการขายจำหน่ายสินค้า
	๔) ผลผลิตทางการเกษตรราคาตกต่ำระยะทางในการขนส่งผลผลิตไกลจากแหล่งรับซื้อ		- เกษตรกรในพื้นที่	- ผลผลิตมีราคาสูงขึ้น
	๕) ค่าแรงต่ำค่าครองชีพสูงขาดแคลนแรงงาน		- ผู้ประกอบอาชีพรับจ้าง	- ค่าแรงสูงขึ้นเหมาะกับค่าครองชีพ มีการจ้างงานมากขึ้น
	๖) ในเขตองค์การบริหารส่วนตำบล ไม่มีแหล่งท่องเที่ยวและกิจกรรมการท่องเที่ยว	- การท่องเที่ยว	- ในเขตองค์การบริหารส่วนตำบล	- มีสถานที่ ส่งเสริมด้านการท่องเที่ยวในเขตองค์การบริหารส่วนตำบล
๔. ด้านการจัดระเบียบชุมชนและการรักษาความสงบเรียบร้อย	๑) การจราจรบนถนนมีเพิ่มมากขึ้น และใช้ยานพาหนะอย่างประมาท อาจทำให้เกิดอุบัติเหตุขึ้นได้	- การจราจร	ประชาชนที่สัญจรไป-มาบนถนน	มีระบบควบคุมการจราจร เช่น ติดตั้งสัญญาณไฟจราจร จัดทำลูกระนาด เพื่อเตือนให้ระมัดระวัง

ด้าน	สถานการณ์ภาพแวดล้อมภายนอกที่เกี่ยวข้อง	ขอบข่ายและปริมาณของปัญหา/ความต้องการ	พื้นที่เป้าหมาย/กลุ่มเป้าหมาย	ความคาดหวังและแนวโน้มอนาคต
	๒) มีการทำลายทรัพย์สินและลักขโมยทรัพย์สินของประชาชนและของทางราชการรวมทั้งเกิดการทะเลาะวิวาทกันในหมู่บ้าน	- การรักษาความปลอดภัยในชีวิตและทรัพย์สินของประชาชน	- ประชาชนและส่วนราชการ	- มีการป้องกันและรักษาความปลอดภัยในชีวิตและทรัพย์สินของประชาชนละส่วนราชการ เช่น การติดตั้งกล้องวงจรปิดให้จนท.ตำรวจ,ผู้นำและอปพร. ควบคุมและระงับเหตุทะเลาะวิวาท
๕. ด้านทรัพยากรธรรมชาติและสิ่งแวดล้อม	๑) มีปัญหาเรื่องขยะและน้ำเสีย	- สิ่งแวดล้อม	- ประชาชน ภายในเขตองค์การบริหารส่วนตำบล	- ปัญหาขยะ ลดลงและน้ำท่วมขังภายในหมู่บ้าน/ชุมชน ลดลง
	๒) จำนวนพื้นที่ป่าไม้ลดลง		- สถานที่ราชการต่างๆ สวนสาธารณะในเขตองค์การบริหารส่วนตำบล	- เพิ่มพื้นที่สีเขียวให้กับสวนสาธารณะ และสถานที่ต่างๆภายในหมู่บ้าน/ชุมชน
๖. ด้านศิลปะวัฒนธรรม จารีตประเพณีและภูมิปัญญาท้องถิ่น	๑) ศิลปะ วัฒนธรรม จารีตประเพณีและภูมิปัญญาท้องถิ่นถูกลืมเลือนไปมาก	- ศิลปะ วัฒนธรรม จารีตประเพณีและภูมิปัญญาท้องถิ่น	- ทุกหมู่บ้าน/ชุมชนในเขตองค์การบริหารส่วนตำบล	- ยกย่อง เชิดชูคนดี ปราชญ์ชาวบ้านและประชาชน สืบทอด ศิลปะ วัฒนธรรม จารีต ประเพณีและภูมิปัญญาท้องถิ่น ให้คงอยู่ต่อไป
๗. ด้านการบริหารจัดการบ้านเมืองที่ดี	๑) สถานที่ในการปฏิบัติงานและให้บริการแก่ประชาชน	- อาคารสำนักงาน	- ภายในที่ทำการองค์การบริหารส่วนตำบลสะพุง	- ต่อเติมหรือก่อสร้างอาคารสำนักงานที่ใหญ่ขึ้น เพื่อรองรับการให้บริการแก่ประชาชนได้ครบวงจร
	๒) ครุภัณฑ์-วัสดุ-อุปกรณ์ในการปฏิบัติงาน	- ครุภัณฑ์-วัสดุ-อุปกรณ์ที่ใช้ในการปฏิบัติงาน มีไม่เพียงพอและไม่มีประสิทธิภาพ	- ภายในที่ทำการองค์การบริหารส่วนตำบลสะพุง	- จัดซื้อครุภัณฑ์-วัสดุ-อุปกรณ์ ที่ใช้ในการปฏิบัติงานเพิ่มขึ้น เช่น รถยนต์ส่วนบุคคล รถกระบะเข้า รถขยะ เครื่องถ่ายเอกสาร เครื่องปริ้นเตอร์ ฯลฯ
	๓) จำนวนงบประมาณที่จำกัด	- การจัดสรรงบประมาณที่ได้รับ ไม่เพียงพอต่อการดำเนินงาน	- ภายในที่ทำการองค์การบริหารส่วนตำบลสะพุง	- ได้รับการจัดสรรงบประมาณที่เพิ่มขึ้นตามระเบียบกฎหมายที่เกี่ยวข้อง

ด้าน	สถานการณ์ภาพแวดล้อมภายนอกที่เกี่ยวข้อง	ขอบข่ายและปริมาณของปัญหา/ความต้องการ	พื้นที่เป้าหมาย/กลุ่มเป้าหมาย	ความคาดหวังและแนวโน้มอนาคต
	๔) จำนวนบุคลากรในการปฏิบัติงาน	- ถูกจำกัดด้านภาระค่าใช้จ่ายด้านบุคลากร (๔๐%)	- บุคลากรภายในองค์การบริหารส่วนตำบลสะพุง	- แก้ไขระเบียบกฎหมาย ข้อบังคับที่เกี่ยวข้อง - มีจำนวนบุคลากรเพียงพอต่อการปฏิบัติงาน ในหน้าที่ที่ได้รับมอบ
	๕. ความรู้ ความสามารถของบุคลากรภายในสำนักงาน	- วุฒิการศึกษาของบุคลากร	- บุคลากรภายในองค์การบริหารส่วนตำบลสะพุง	- ส่งเสริมให้บุคลากรภายในหน่วยงาน ได้ศึกษาหาความรู้ให้ตรงกับตำแหน่งที่ปฏิบัติอยู่จริง
	๖) ระเบียบ กฎหมายที่จำกัดต่อการปฏิบัติงาน	- ไม่ตอบสนองความต้องการให้กับประชาชนแต่พื้นที่ อย่างโดยแท้จริง	- ภายในองค์การบริหารส่วนตำบลสะพุง	- แก้ไข ปรับปรุงระเบียบกฎหมายบางข้อ ให้เหมาะสมกับสภาพความต้องการของประชาชนในแต่ละพื้นที่ เพื่อช่วยในการแก้ปัญหาความเดือดร้อนให้กับประชาชนอย่างแท้จริง
	๗) ขาดคุณธรรม จริยธรรมในการปฏิบัติงาน	- คุณธรรม จริยธรรมของคณะผู้บริหารฯ สมาชิกสภาท้องถิ่น พนักงานส่วนตำบล และพนักงานจ้าง	- คณะผู้บริหารฯ สมาชิกสภาท้องถิ่น พนักงานส่วนตำบล และพนักงานจ้าง	- มีกิจกรรมที่เสริมสร้างคุณธรรม จริยธรรม ให้กับคณะผู้บริหารฯ สมาชิกสภาท้องถิ่น พนักงานส่วนตำบลและพนักงานจ้าง

# ส่วนที่ ๒

## ยุทธศาสตร์การพัฒนางองค์กรปกครองส่วนท้องถิ่น

### ๑. ความสัมพันธ์ระหว่างแผนพัฒนาระดับมหภาค

#### ๑.๑ แผนยุทธศาสตร์ชาติ ๒๐ ปี (พ.ศ. ๒๕๖๑ - ๒๕๘๐)

โดยที่รัฐธรรมนูญแห่งราชอาณาจักรไทย มาตรา ๖๕ กำหนดให้รัฐพึงจัดให้มียุทธศาสตร์ชาติเป็นเป้าหมายการพัฒนาประเทศอย่างยั่งยืน ตามหลักธรรมาภิบาลเพื่อใช้เป็นกรอบในการจัดทำแผนต่างๆให้สอดคล้องและบูรณาการกันเพื่อให้เกิดเป็นพลังผลักดันร่วมกันไปสู่เป้าหมายดังกล่าว โดยให้เป็นไปตามที่กำหนดในกฎหมายว่าด้วยการจัดทำยุทธศาสตร์ชาติ และต่อมาได้มีการตราพระราชบัญญัติการจัดทำยุทธศาสตร์ชาติ พ.ศ. ๒๕๖๐ มีผลบังคับใช้เมื่อวันที่ ๑ สิงหาคม ๒๕๖๐ โดยกำหนดให้มีการแต่งตั้งคณะกรรมการยุทธศาสตร์ชาติ เพื่อรับผิดชอบในการจัดทำร่างยุทธศาสตร์ชาติ กำหนดวิธีการการมีส่วนร่วมของประชาชนในการจัดทำร่างยุทธศาสตร์ชาติ ในการติดตาม การตรวจสอบ และการประเมินผล รวมทั้งกำหนดมาตรการส่งเสริมและสนับสนุนให้ประชาชนทุกภาคส่วนดำเนินการให้สอดคล้องกับยุทธศาสตร์ชาติ

เพื่อให้เป็นไปตามที่กำหนดในพระราชบัญญัติการจัดทำ ยุทธศาสตร์ชาติ พ.ศ. ๒๕๖๐ คณะกรรมการยุทธศาสตร์ชาติได้แต่งตั้งคณะกรรมการจัดทำยุทธศาสตร์ชาติด้านต่างๆ รวม ๖ คณะอันประกอบด้วย คณะกรรมการจัดทำยุทธศาสตร์ชาติด้านความมั่นคง คณะกรรมการจัดทำยุทธศาสตร์ชาติด้านการสร้างความสามารถในการแข่งขัน คณะกรรมการจัดทำยุทธศาสตร์ชาติด้านการพัฒนาและเสริมสร้างศักยภาพทรัพยากรมนุษย์ คณะกรรมการจัดทำยุทธศาสตร์ชาติด้านการสร้างโอกาสและความเสมอภาคทางสังคม คณะกรรมการจัดทำยุทธศาสตร์ชาติด้านการสร้างการเติบโตบนคุณภาพชีวิตที่เป็นมิตรต่อสิ่งแวดล้อม และคณะกรรมการจัดทำยุทธศาสตร์ชาติด้านการปรับสมดุลและพัฒนาระบบการบริหารจัดการภาครัฐ เพื่อรับผิดชอบในการดำเนินการจัดทำร่างยุทธศาสตร์ชาติให้เป็นไปตามหลักเกณฑ์ วิธีการ และเงื่อนไขที่กำหนด ตลอดจนได้จัดให้มีการรับฟังความคิดเห็นของประชาชนและหน่วยงานของรัฐที่เกี่ยวข้องอย่างกว้างขวางเพื่อประกอบการพิจารณาจัดทำร่างยุทธศาสตร์ชาติตามที่กฎหมายกำหนดแล้ว

ยุทธศาสตร์ชาติ ๒๐ ปี (พ.ศ. ๒๕๖๑-๒๕๘๐) เป็นยุทธศาสตร์ชาติฉบับแรกของประเทศไทยตามรัฐธรรมนูญแห่งราชอาณาจักรไทย ซึ่งจะต้องนำไปสู่การปฏิบัติเพื่อให้ประเทศไทยบรรลุวิสัยทัศน์“ประเทศไทยมีความมั่นคง มั่งคั่ง ยั่งยืน เป็นประเทศพัฒนาแล้ว ด้วยการพัฒนาตามหลักปรัชญาของเศรษฐกิจพอเพียง” ภายในช่วงเวลาดังกล่าว เพื่อความสุขของคนไทยทุกคน

## สถานการณ์แนวโน้มวิสัยทัศน์และเป้าหมายในการพัฒนาประเทศ

### ๑. บทนำ

การพัฒนาประเทศไทยนับตั้งแต่แผนพัฒนาเศรษฐกิจและสังคมแห่งชาติฉบับที่๑เป็นต้นมาได้ส่งผลให้ประเทศมีการพัฒนาในทุกมิติทั้งในด้านเศรษฐกิจที่ประเทศไทยได้รับการยกระดับเป็นประเทศในกลุ่มบนของกลุ่มประเทศระดับรายได้ปานกลางในด้านสังคมที่มีการพัฒนาคุณภาพชีวิตของประชาชนส่งผลให้ประเทศไทยหลุดพ้นจากการเป็นประเทศยากจนและในด้านสิ่งแวดล้อมที่ประเทศไทยมีข้อได้เปรียบในความหลากหลายเชิงนิเวศอย่างไรก็ตามประเทศไทยยังมีความท้าทายต่อการพัฒนาที่สำคัญอาทิอัตราการขยายตัวทางเศรษฐกิจในปี๕๖๐ที่ร้อยละ๓.๙ถือว่าอยู่ในระดับต่ำกว่าศักยภาพเมื่อเทียบกับร้อยละ๖.๐ต่อปีในช่วงเวลาเกือบ๖ทศวรรษที่ผ่านมาโดยมีสาเหตุหลักจากการชะลอตัวของการลงทุนภายในประเทศและสถานการณ์เศรษฐกิจโลกที่ยังไม่ฟื้นตัวได้เต็มที่โครงสร้างเศรษฐกิจไทยที่ยังไม่สามารถขับเคลื่อนด้วยนวัตกรรมได้อย่างเต็มประสิทธิภาพภาคบริการและภาคเกษตรมีผลิตภาพการผลิตในระดับต่ำขาดการนำเทคโนโลยีเข้ามาเพิ่มประสิทธิภาพในการผลิตประกอบกับแรงงานไทยยังมีปัญหาเรื่องคุณภาพและสมรรถนะที่ไม่สอดคล้องกับความต้องการในการขับเคลื่อนการพัฒนาของประเทศ

นอกจากนั้นศักยภาพและคุณภาพของประชากรไทยทุกช่วงวัยยังคงเป็นปัจจัยท้าทายสำคัญต่อการพัฒนาประเทศแม้ว่าการเข้าถึงระบบบริการสาธารณสุขการศึกษาบริการสาธารณสุขโครงสร้างพื้นฐานต่างๆและการคุ้มครองทางสังคมอื่นๆของคนไทยมีความครอบคลุมเพิ่มมากขึ้นแต่ยังคงมีปัญหาเรื่องคุณภาพการให้บริการที่มีมาตรฐานแตกต่างกันระหว่างพื้นที่ซึ่งเป็นหนึ่งในสาเหตุหลักที่ทำให้ประเทศไทยยังคงมีปัญหาค่าความเหลื่อมล้ำในหลายมิติขณะที่ปัญหาด้านความยากจนยังคงเป็นประเด็นท้าทายในการยกระดับการพัฒนาประเทศให้ประชาชนมีรายได้สูงขึ้นและแก้ปัญหาความเหลื่อมล้ำอย่างยั่งยืนขณะเดียวกันการวางกลยุทธ์ระยะยาวในการฟื้นฟูการใช้และการรักษาทรัพยากรอย่างบูรณาการเพื่อการพัฒนาประเทศที่ผ่านมายังขาดความชัดเจนส่งผลให้ทรัพยากรธรรมชาติและสิ่งแวดล้อมของประเทศยังมีปัญหาการใช้อย่างสิ้นเปลืองและเสื่อมโทรมลงอย่างรวดเร็ว

ทั้งนี้ปัญหาดังกล่าวข้างต้นมีสาเหตุส่วนหนึ่งมาจากประสิทธิภาพการบริหารจัดการภาครัฐ การพัฒนาประเทศขาดความต่อเนื่องและความยืดหยุ่นในการตอบสนองต่อความต้องการและปัญหาของประชาชน ขณะที่ความมั่นคงภายในประเทศยังมีหลายประเด็นที่ต้องเสริมสร้างให้เกิดความเข้มแข็งลดความขัดแย้งทางความคิดและอุดมการณ์ที่มีรากฐานมาจากความเหลื่อมล้ำความไม่เสมอภาคการขาดความเชื่อมั่นในกระบวนการยุติธรรมและปัญหาการขาดเสถียรภาพทางการเมืองตลอดจนส่งเสริมคนในชาติให้ยึดมั่นสถาบันหลักเป็นศูนย์รวมจิตใจให้เกิดความรักและความสามัคคี

ในขณะเดียวกันการเปลี่ยนแปลงโครงสร้างประชากรที่มีสัดส่วนประชากรวัยแรงงานและวัยเด็กที่ลดลงและประชากรสูงอายุที่เพิ่มขึ้นอย่างต่อเนื่องจะเป็นปัจจัยเสี่ยงสำคัญที่จะทำให้การพัฒนาประเทศในมิติต่างๆ มีความท้าทายมากขึ้นทั้งในส่วนของเสถียรภาพทางการเงินการคลังของประเทศในการจัดสวัสดิการเพื่อดูแล

ผู้สูงอายุที่เพิ่มสูงขึ้น การลงทุนและการออม การเจริญเติบโตทางเศรษฐกิจของประเทศ  
ความ

มั่นคงทางสังคม การบริหารจัดการทรัพยากรธรรมชาติอย่างยั่งยืนซึ่งจะเป็นประเด็นท้าทาย  
ต่อการขับเคลื่อนประเทศไปสู่การเป็นประเทศพัฒนาแล้ว

## ๒. ปัจจัยและแนวโน้มที่คาดว่าจะส่งผลต่อการพัฒนาประเทศ

แม้ว่าประเทศไทยจะมีตำแหน่งที่ตั้งที่สามารถเป็นศูนย์กลางในการเชื่อมโยงในภูมิภาคและ  
เป็นประตูสู่เอเชียแต่การที่มีอาณาเขตติดกับประเทศเพื่อนบ้านหลายประเทศทำให้ปัญหาด้านเขตแดนกับประเทศเพื่อน  
บ้านยังคงเป็นความท้าทายด้านความมั่นคงในอนาคตนอกจากนี้ประเทศไทยยังคงต้องให้ความสำคัญกับปัญหาด้าน  
ความมั่นคงอื่น ๆ ที่มีความซับซ้อนละเอียดอ่อนและมีความเชื่อมโยงกันหลายมิติที่อาจเป็นประเด็นท้าทายต่อการสร้าง  
บรรยากาศความไว้วางใจระหว่างรัฐกับประชาชนและระหว่างประชาชนกับประชาชนซึ่งรวมถึงการสร้างสามัคคี  
ของคนในชาติที่จะนำไปสู่การแก้ปัญหาความขัดแย้งระหว่างกลุ่มประชากรไทยที่มีแนวคิดและความเชื่อที่แตกต่างกัน  
อย่างยั่งยืนนอกจากนี้การขยายอิทธิพลและการเพิ่มบทบาทของประเทมหาอำนาจที่อาจก่อให้เกิดการเปลี่ยนแปลง  
ไปสู่ระบบหลายขั้วอำนาจหรือเกิดการย้ายขั้วอำนาจทางเศรษฐกิจซึ่งอาจส่งผลกระทบต่อเสถียรภาพทางเศรษฐกิจของ  
ประเทศในอนาคตขณะที่องค์กรที่ไม่ใช่รัฐอาทิงค์การระหว่างประเทศและบริษัทข้ามชาติจะมีบทบาทมากขึ้นในการ  
กำหนดกฎระเบียบทิศทางความสัมพันธ์และมาตรฐานสากลต่างๆทั้งในด้านความมั่นคงและเศรษฐกิจรวมทั้งการ  
รวมกลุ่มเศรษฐกิจและการเปิดเสรีในภูมิภาคที่นำไปสู่ความเชื่อมโยงในทุกระบบอาจก่อให้เกิดความเสี่ยงด้าน  
อาชญากรรมข้ามชาติและเศรษฐกิจนอกระบบรวมทั้งปัญหายาเสพติดการค้ามนุษย์และการลักลอบเข้าเมือง

ในทางกลับกันความเปลี่ยนแปลงจากโลกาภิวัตน์และความก้าวหน้าทางวิทยาศาสตร์และ  
เทคโนโลยีที่ได้รับการพัฒนาอย่างก้าวกระโดดจะก่อให้เกิดนวัตกรรมอย่างพลิกผันอาทิเทคโนโลยีปัญญาประดิษฐ์  
อินเทอร์เน็ตในทุกสิ่งการวิเคราะห์ข้อมูลขนาดใหญ่หุ่นยนต์และโดรนเทคโนโลยีพันธุกรรมสมัยใหม่และเทคโนโลยี  
ทางการเงินซึ่งตัวอย่างแนวโน้มการพัฒนาเทคโนโลยีอย่างก้าวกระโดดเหล่านี้คาดว่าจะเป็ปัจจัยสนับสนุนหลักที่ช่วย  
ทำให้เศรษฐกิจโลกและเศรษฐกิจไทยมีแนวโน้มที่จะกลับมาขยายตัวได้เข้มแข็งขึ้นแนวโน้มสำคัญที่จำเป็นต้องมีการ  
ติดตามอย่างใกล้ชิดอาทิการรวมกลุ่มทางการค้าและการลงทุนที่จะมีความหลากหลายเพิ่มมากขึ้นการแข่งขันที่คาดว่าจะ  
จะรุนแรงขึ้นในการเพิ่มผลิตภาพและสร้างความหลากหลายของสินค้าและบริการที่ตอบโจทย์รูปแบบชีวิตใหม่ๆ

นอกจากนั้นประเทศไทยคาดว่าจะเข้าสู่การเป็นสังคมสูงวัยระดับสุดยอดในปี๒๕๗๔จะ  
ก่อให้เกิดโอกาสใหม่ๆในการตอบสนองความต้องการของกลุ่มผู้บริโภคสูงอายุที่จะมีส่วนเพิ่มขึ้นอย่างต่อเนื่องรวมทั้ง  
การคาดการณ์ว่าครอบครัวไทยจะมีขนาดเล็กลงและมีรูปแบบที่หลากหลายมากขึ้นประชากรในประเทศไทย

จะมีช่วงอายุที่แตกต่างกันและจะมีกลุ่มคนช่วงอายุใหม่ๆเพิ่มขึ้นซึ่งจะส่งผลกระทบต่อทัศนคติและ  
พฤติกรรมที่แตกต่างกันดังนั้นการเตรียมความพร้อมของประชากรให้มีคุณภาพและการนำเทคโนโลยีที่เหมาะสมมาใ้  
ในการผลิตและการบริการของประเทศจะเป็นความท้าทายสำคัญในระยะต่อไป

ในขณะที่เดียวกันโครงสร้างประชากรที่เข้าสู่สังคมสูงวัยอาจทำให้เกิดความต้องการแรงงานต่างชาติเพิ่มมากขึ้นเพื่อทดแทนจำนวนแรงงานไทยที่ลดลงซึ่งปัจจัยด้านการเปิดเสรีในภูมิภาคและความก้าวหน้าของการพัฒนาระบบคมนาคมขนส่งในภูมิภาคจะทำให้การเคลื่อนย้ายแรงงานและการย้ายถิ่นมีความสะดวกมากขึ้นและเป็นปัจจัยสำคัญที่จะทำให้เกิดการเคลื่อนย้ายประชากรเข้าออกประเทศเพิ่มมากขึ้นโดยเฉพาะในกลุ่มประชากรที่มีศักยภาพซึ่งมีแนวโน้มในการเคลื่อนย้ายไปเรียนหรือทำงานในทั่วทุกมุมโลกสูงขึ้นทั้งนี้การย้ายถิ่นส่วนใหญ่มีวัตถุประสงค์เพื่อแสวงหาโอกาสทางเศรษฐกิจที่ดีขึ้นจึงอาจจะเป็นไปได้ที่ประเทศไทยจะยังคงเป็นประเทศผู้รับของประชากรจากประเทศเพื่อนบ้านขณะที่ประชากรไทยโดยเฉพาะแรงงานทักษะอาจมีแรงจูงใจในการย้ายถิ่นไปยังประเทศที่มีระดับการพัฒนาที่ดีกว่าอาจทำให้การแย่งชิงแรงงานมีความรุนแรงมากขึ้นซึ่งจะยิ่งทำให้เกิดความเสี่ยงต่อการเจริญเติบโตทางเศรษฐกิจและการเปลี่ยนแปลงของบริบทสังคมไทย

นอกจากนี้ผลกระทบจากการเปลี่ยนแปลงสภาพภูมิอากาศคาดว่าจะมีความรุนแรงมากขึ้นทั้งในเชิงความผันผวนความถี่และขอบเขตที่กว้างขวางมากขึ้นซึ่งจะสร้างความเสียหายต่อชีวิตและทรัพย์สินระบบโครงสร้างพื้นฐานที่จำเป็นตลอดจนระบบผลิตทางการเกษตรที่สัมพันธ์ต่อเนื่องกับความมั่นคงด้านอาหารและน้ำขณะที่ระบบนิเวศต่างๆมีแนวโน้มเสื่อมโทรมลงและมีความเป็นไปได้ค่อนข้างสูงในการสูญเสียความสามารถในการรองรับความต้องการของมนุษย์ได้อย่างมีประสิทธิภาพอย่างไรก็ดีระดับความรุนแรงของผลกระทบอันเกิดจากการเปลี่ยนแปลงภูมิอากาศโลกและความเสื่อมโทรมของระบบนิเวศต่างๆดังกล่าวที่แต่ละประเทศจะต้องเผชิญจะมีความแตกต่างกันทำให้การเป็นสังคมสีเขียวการรักษาและบริหารจัดการทรัพยากรธรรมชาติและสิ่งแวดล้อมอย่างบูรณาการจะได้รับความสำคัญและความสนใจจากนานาประเทศรวมทั้งประเทศไทยเพิ่มมากขึ้นพลังงานทดแทนและพลังงานทางเลือก รวมถึงการสร้างสมดุลความมั่นคงด้านพลังงานและอาหารมีแนวโน้มที่จะมีความสำคัญเพิ่มมากขึ้นกฎระเบียบและข้อตกลงด้านสิ่งแวดล้อมจะมีความเข้มข้นและเข้มงวดขึ้นโดยกรอบการพัฒนาตามข้อตกลงระหว่างประเทศต่างๆที่สำคัญเช่นเป้าหมายการพัฒนาที่ยั่งยืนและบันทึกลงความตกลงปารีสจะได้รับการนำไปปฏิบัติอย่างจริงจังมากยิ่งขึ้น

แนวโน้มเหล่านี้จะก่อให้เกิดความท้าทายต่อการพัฒนาประเทศในหลายมิติทั้งในส่วนของการทำงานและอาชีพสาขาการผลิตและบริการใหม่ๆความมั่นคงของประเทศอันเกิดจากภัยคุกคามและความเสี่ยงด้านอื่นๆที่ซับซ้อนขึ้นอาชญากรรมไซเบอร์รูปแบบการก่อสงครามที่ใช้เทคโนโลยี

เป็นเครื่องมือการเคลื่อนย้ายอย่างเสรีและรวดเร็วของผู้คนเงินทุนข้อมูลข่าวสารองค์ความรู้เทคโนโลยีและสินค้าและบริการการปรับตัวต่อการเปลี่ยนแปลงสภาพภูมิอากาศที่รวดเร็วและคาดการณ์ได้ยากการเกิดขึ้นของโรคระบาดและโรคอุบัติใหม่ที่จะส่งผลให้การเฝ้าระวังด้านการสาธารณสุขในประเทศมีความสำคัญมากขึ้นอาจนำไปสู่ปัญหาความ

เหลื่อมล้ำที่ทวีความรุนแรงมากขึ้นได้หากไม่มีมาตรการที่มีประสิทธิภาพในการป้องกันและรองรับผลกระทบต่างๆที่คาดว่าจะเกิดขึ้นซึ่งรวมถึงการเตรียมความพร้อมเพื่อรองรับการเปลี่ยนแปลงทางเทคโนโลยีและนวัตกรรมแบบพลิกผันที่จะเกิดขึ้นอย่างรวดเร็วโดยเฉพาะอย่างยิ่งหากการเข้าถึงเทคโนโลยีโครงสร้างพื้นฐานและองค์ความรู้สมัยใหม่มีระดับความแตกต่างกันระหว่างกลุ่มประชากรต่างๆโดยการเปลี่ยนแปลงทางเทคโนโลยีและนวัตกรรมดังกล่าวจะส่งผลต่อทั้งการทำงานและอาชีพที่จะมีรูปแบบและลักษณะงานที่เปลี่ยนไปมีความต้องการ

แรงงานที่มีสมรรถนะสูงเพิ่มมากขึ้นหลายอาชีพอาจหายไปจากตลาดงานในปัจจุบันและบางอาชีพจะถูกทดแทนด้วยระบบอัตโนมัติโดยเฉพาะอาชีพที่ต้องการทักษะระดับต่ำก่อให้เกิดความเสี่ยงต่อความมั่นคงและคุณภาพชีวิตของประชาชนที่ปรับตัวไม่ทันหรือขาดความรู้และทักษะที่ทันกับยุคสมัยที่เปลี่ยนแปลงไปกระแสโลกาภิวัตน์ที่จะทำให้เกิดการพัฒนาขยายความเป็นเมืองวิถีชีวิตที่เปลี่ยนไปอย่างรวดเร็วรวมทั้งการเปลี่ยนแปลงทางสภาพภูมิอากาศที่อาจจะมี ความแปรปรวนมากยิ่งขึ้นซึ่งปัจจัยทั้งหมดดังกล่าวจะส่งผลให้ปัญหาความยากจนและความเหลื่อมล้ำของประเทศมีความซับซ้อนมากยิ่งขึ้น

จากปัจจัยและแนวโน้มที่คาดว่าจะส่งผลต่อการขับเคลื่อนการพัฒนาประเทศในมิติต่างๆข้างต้นเห็นได้ว่าบริบทและสภาพแวดล้อมทั้งภายในและภายนอกประเทศมีแนวโน้มที่จะเปลี่ยนแปลงอย่างรวดเร็วมีพลวัตสูงและมีความซับซ้อนหลากหลายมิติซึ่งจะส่งผลต่ออนาคตการพัฒนาประเทศอย่างมากดังนั้นการพัฒนาประเทศจึงจำเป็นต้องมียุทธศาสตร์การพัฒนาที่ครอบคลุมทุกมิติและทุกด้านของการพัฒนาที่เกี่ยวข้องมีความร่วมมือในลักษณะประชารัฐจากภาคส่วนต่างๆในรูปแบบของหุ้นส่วนการพัฒนาที่เป็นการดำเนินงานอย่างบูรณาการเนื่องจากทุกมิติการพัฒนามีความเกี่ยวข้องซึ่งกันและกันโดยประเทศไทยจำเป็นต้องมีทรัพยากรมนุษย์ที่มีคุณภาพมีความรู้สมรรถนะและทักษะที่สอดคล้องกับการเปลี่ยนแปลงต่างๆสามารถรู้เท่าทันและปรับตัวให้สามารถดำเนินชีวิตได้อย่างมีความสุขมีอาชีพที่มั่นคงสร้างรายได้ท่ามกลางความเปลี่ยนแปลงกฎเกณฑ์และกติกาใหม่ๆและมาตรฐานที่สูงขึ้นโดยเฉพาะในโลกที่มีการเปลี่ยนแปลงอย่างรวดเร็วซึ่งจำเป็นต้องมีการพัฒนาระบบและปัจจัยส่งเสริมต่างๆที่เกี่ยวข้องไปพร้อมกันทั้งในส่วนของระบบการเรียนการสอนและการพัฒนาทักษะฝีมือที่สอดคล้องกันกับการพัฒนาของคนในแต่ละช่วงวัยระบบบริการสาธารณะโครงสร้างพื้นฐานรวมทั้งการให้ความสำคัญกับการส่งเสริมเทคโนโลยีและนวัตกรรมเพื่อให้ประเทศไทยสามารถยกระดับเป็นเจ้าของเทคโนโลยีและนวัตกรรมก้าวทันโลกจากการต่อยอดการพัฒนาบนพื้นฐานนโยบายไทยแลนด์ ๔.๐ ส่งผลให้เกิดการสร้างห่วงโซ่มูลค่าทางเศรษฐกิจในทั้งภาคอุตสาหกรรมภาคเกษตรและภาคบริการกระจายผลประโยชน์จากการพัฒนาลดปัญหาความเหลื่อมล้ำและนำไปสู่การเสริมสร้างคุณภาพชีวิตของประชาชนทุกภาคส่วน

นอกจากนี้ประเทศไทยต้องให้ความสำคัญกับการสร้างสมดุลความมั่นคงด้านพลังงานและอาหารการรักษาไว้ซึ่งความหลากหลายเชิงนิเวศการส่งเสริมการดำเนินชีวิตและธุรกิจและการพัฒนาและขยายความเป็นเมืองที่เติบโตอย่างต่อเนื่องที่เป็นมิตรต่อสิ่งแวดล้อมพร้อมกับการมีข้อกำหนดของรูปแบบและกฎเกณฑ์ที่เกี่ยวข้องกับลักษณะการใช้พื้นที่ที่ชัดเจนขณะที่การพัฒนาโครงสร้างพื้นฐานและระบบโลจิสติกส์กฎหมายระบบภาษีต้องมีกลยุทธ์การพัฒนาที่สามารถอำนวยความสะดวกและส่งเสริมให้ประเทศมีศักยภาพการแข่งขันที่สูงขึ้นและ

สามารถใช้จุดแข็งในเรื่องตำแหน่งที่ตั้งทางภูมิศาสตร์ของประเทศให้เกิดประโยชน์ต่อการพัฒนาประเทศมากขึ้นรวมทั้งให้ความสำคัญของการรวมกลุ่มความร่วมมือกับนานาประเทศในระดับภูมิภาคและระดับโลกเพื่อกระชับและสร้างสัมพันธ์ไมตรีเสริมสร้างความสัมพันธ์ทางการทูตซึ่งจะก่อให้เกิดการสร้างพลังทางเศรษฐกิจและรักษาความมั่นคงของประเทศโดยจำเป็นต้องสร้างความพร้อมในการที่จะยกระดับมาตรฐานและมีการปฏิบัติให้เป็นไปตามระเบียบกติกาสากลในด้านต่างๆขณะเดียวกันประเทศไทยจำเป็นต้องเร่งให้มีการปฏิรูประบบราชการและการเมืองเพื่อให้เกิดการบริหารราชการที่ดีและมีเสถียรภาพทางการเมืองมีการส่งเสริมคนในชาติให้ยึดมั่นสถาบันหลักเป็นศูนย์รวมจิตใจเพื่อให้เกิดความรักความสามัคคีและลดความขัดแย้งภายในประเทศโดยที่นโยบายการพัฒนาต่างๆจำเป็นต้องคำนึงถึงความสอดคล้องกับโครงสร้างและลักษณะพฤติกรรมของประชากรที่อาจจะมีแตกต่างจากปัจจุบันมากขึ้น

ดังนั้นภายใต้เงื่อนไขโครงสร้างประชากรโครงสร้างเศรษฐกิจสภาพสังคมสภาพภูมิอากาศ สิ่งแวดล้อมและปัจจัยการพัฒนาต่างๆที่เกี่ยวข้องส่งผลให้ประเทศไทยจำเป็นต้องมีการวางแผนการพัฒนาที่รอบคอบ และครอบคลุมอย่างไรก็ตามหลายประเด็นพัฒนาเป็นเรื่องที่ต้องใช้ระยะเวลาในการดำเนินงานเพื่อให้เกิดการปรับตัวซึ่ง จะต้องหยั่งรากลึกลงไปถึงการเปลี่ยนแปลงในเชิงโครงสร้างการขับเคลื่อนการพัฒนาให้ประเทศเจริญก้าวหน้าไปในอนาคตจึงจำเป็นต้องกำหนดวิสัยทัศน์ในระยะยาวที่ต้องบรรลุพร้อมทั้งแนวยุทธศาสตร์หลักในด้านต่างๆเพื่อเป็นกรอบ ในการขับเคลื่อนการพัฒนาอย่างบูรณาการบนพื้นฐานประชารัฐเพื่อยกระดับจุดแข็งและจุดเด่นของประเทศและ ปรับปรุงแก้ไขจุดอ่อนและจุดด้อยต่างๆอย่างเป็นระบบโดยยุทธศาสตร์ชาติจะเป็นเป้าหมายใหญ่ในการขับเคลื่อน ประเทศและถ่ายทอดไปสู่แผนในระดับอื่นๆเพื่อนำไปสู่การปฏิบัติทั้งในระดับยุทธศาสตร์ภารกิจและพื้นที่ซึ่งรวมถึงพื้นที่ พิเศษต่างๆ อาทิ เขตเศรษฐกิจพิเศษชายแดนเขตพัฒนาพิเศษภาคตะวันออกเพื่อให้การพัฒนาประเทศสามารถ ดำเนินการได้อย่างมั่นคง มั่งคั่ง และยั่งยืน

### ๓. วิสัยทัศน์ประเทศไทย

“ประเทศไทยมีความมั่นคง มั่งคั่ง ยั่งยืน เป็นประเทศพัฒนาแล้ว ด้วยการพัฒนาตามหลักปรัชญาของเศรษฐกิจพอเพียง” หรือเป็นคติพจน์ประจำชาติว่า “มั่นคง มั่งคั่ง ยั่งยืน” เพื่อสนองตอบต่อผลประโยชน์ แห่งชาติอันได้แก่การมีเอกราชอธิปไตยการดำรงอยู่อย่างมั่นคงและยั่งยืนของสถาบันหลักของชาติและประชาชนจากภัย คุกคามทุกรูปแบบการอยู่ร่วมกันในชาติอย่างสันติสุขเป็นปึกแผ่นมีความมั่นคงทางสังคมท่ามกลางพหุสังคมและการมี เกียรติและศักดิ์ศรีของความเป็นมนุษย์ความเจริญเติบโตของชาติความเป็นธรรมและความอยู่ดีมีสุขของประชาชนความ ยั่งยืนของฐานทรัพยากรธรรมชาติสิ่งแวดล้อมความมั่นคงทางพลังงานและอาหารความสามารถในการรักษา ผลประโยชน์ของชาติภายใต้การเปลี่ยนแปลงของสภาวะแวดล้อมระหว่างประเทศและการอยู่ร่วมกันอย่างสันติประสาน สอดคล้องกันด้านความมั่นคงในประชาคมอาเซียนและประชาคมโลกอย่างมีเกียรติและศักดิ์ศรี

ความมั่นคงหมายถึงการมีความมั่นคงปลอดภัยจากภัยและการเปลี่ยนแปลงทั้ง ภายในประเทศและภายนอกประเทศในทุกระดับทั้งระดับประเทศสังคมชุมชนครัวเรือนและปัจเจกบุคคลและ

#### ๕๘

มีความมั่นคงในทุกมิติทั้งมิติทางการทหารเศรษฐกิจสังคมสิ่งแวดล้อมและการเมืองเช่นประเทศมีความ มั่นคงในเอกราชและอธิปไตยมีการปกครองระบอบประชาธิปไตยที่มีพระมหากษัตริย์ทรงเป็นประมุขสถาบันชาติศาสนา พระมหากษัตริย์มีความเข้มแข็งเป็นศูนย์กลางและเป็นที่ยึดเหนี่ยวจิตใจของประชาชนมีระบบการเมืองที่มั่นคงเป็น กลไกที่นำไปสู่การบริหารประเทศที่ต่อเนื่องและโปร่งใสตามหลักธรรมาภิบาลสังคมมีความปรองดองและความสามัคคี สามารถฉีกกำลังเพื่อพัฒนาประเทศชุมชนมีความเข้มแข็งครอบครัวมีความอบอุ่นประชาชนมีความมั่นคง ในชีวิตมีงานและรายได้ที่มั่นคงพอเพียงกับการดำรงชีวิตมีการออมสำหรับวัยเกษียณความมั่นคงของอาหารพลังงาน และน้ำมีที่อยู่อาศัยและความปลอดภัยในชีวิตทรัพย์สิน

**ความมั่งคั่ง** หมายถึงประเทศไทยมีการขยายตัวของเศรษฐกิจอย่างต่อเนื่องและมีความยั่งยืนจนเข้าสู่ กลุ่มประเทศรายได้สูงความเหลื่อมล้ำของการพัฒนาลดลงประชากรมีความอยู่ดีมีสุขได้รับผลประโยชน์จากการพัฒนา อย่างเท่าเทียมกันมากขึ้นและการพัฒนาอย่างทั่วถึงทุกภาคส่วนมีคุณภาพชีวิตตามมาตรฐานขององค์การ

สหประชาชาติไม่มีประชาชนที่อยู่ในภาวะความยากจนเศรษฐกิจในประเทศมีความเข้มแข็งขณะเดียวกันต้องมีความสามารถในการแข่งขันกับประเทศต่างๆทั้งในตลาดโลกและตลาดภายในประเทศเพื่อให้สามารถสร้างรายได้ทั้งจากภายในและภายนอกประเทศตลอดจนมีการสร้างฐานเศรษฐกิจและสังคมแห่งอนาคตเพื่อให้สอดคล้องกับบริบทการพัฒนาที่เปลี่ยนแปลงไปและประเทศไทยมีบทบาทที่สำคัญในเวทีโลกและมีความสัมพันธ์ทางเศรษฐกิจและการค้าอย่างแน่นแฟ้นกับประเทศในภูมิภาคเอเชียเป็นจุดสำคัญของการเชื่อมโยงในภูมิภาคทั้งการคมนาคมขนส่งการผลิตการค้าการลงทุนและการทำธุรกิจเพื่อให้เป็นพลังในการพัฒนานอกจากนี้ยังมีความสมบูรณ์ในทุนที่จะสามารถสร้างการพัฒนาต่อเนื่องไปได้ได้แก่ทุนมนุษย์ทุนทางปัญญาทุนทางการเงินทุนที่เป็นเครื่องมือเครื่องจักรทุนทางสังคมและทุนทรัพยากรธรรมชาติและสิ่งแวดล้อม

**ความยั่งยืน** หมายถึงการพัฒนาที่สามารถสร้างความเจริญรายได้และคุณภาพชีวิตของประชาชนให้เพิ่มขึ้นอย่างต่อเนื่องซึ่งเป็นการเจริญเติบโตของเศรษฐกิจที่อยู่บนหลักการใช้การรักษาและการฟื้นฟูฐานทรัพยากรธรรมชาติอย่างยั่งยืนไม่ใช้ทรัพยากรธรรมชาติจนเกินพอดีไม่สร้างมลภาวะต่อสิ่งแวดล้อมจนเกินความสามารถในการรองรับและเยียวยาของระบบนิเวศการผลิตและการบริโภคเป็นมิตรกับสิ่งแวดล้อมและสอดคล้องกับเป้าหมายการพัฒนาที่ยั่งยืนทรัพยากรธรรมชาติมีความอุดมสมบูรณ์มากขึ้นและสิ่งแวดล้อมมีคุณภาพดีขึ้นคนมีความรับผิดชอบต่อสังคมมีความเอื้ออาทรเสียสละเพื่อผลประโยชน์ส่วนรวมรัฐบาลมีนโยบายที่มุ่งประโยชน์ส่วนรวมอย่างยั่งยืนและให้ความสำคัญกับการมีส่วนร่วมของประชาชนและทุกภาคส่วนในสังคมยึดถือและปฏิบัติตามหลักปรัชญาของเศรษฐกิจพอเพียงเพื่อการพัฒนาอย่างสมดุลมีเสถียรภาพและยั่งยืน

โดยมีเป้าหมายการพัฒนาประเทศคือ “**ประเทศชาติมั่นคงประชาชนมีความสุขเศรษฐกิจพัฒนาอย่างต่อเนื่องสังคมเป็นธรรมฐานทรัพยากรธรรมชาติยั่งยืน**” โดยยกระดับศักยภาพของประเทศในหลากหลายมิติพัฒนาคนในทุกมิติและในทุกช่วงวัยให้เป็นคนดีเก่งและมีคุณภาพสร้างโอกาสและความเสมอภาคทางสังคมสร้างการเติบโตบนคุณภาพชีวิตที่เป็นมิตรกับสิ่งแวดล้อมและมีภาครัฐของประชาชนเพื่อประชาชนและประโยชน์ส่วนรวมโดยการประเมินผลการพัฒนาตามยุทธศาสตร์ชาติประกอบด้วย

๕๙

- ๑) ความอยู่ดีมีสุขของคนไทยและสังคมไทย
- ๒) ชีตความสามารถในการแข่งขันการพัฒนาเศรษฐกิจและการกระจายรายได้
- ๓) การพัฒนาทรัพยากรมนุษย์ของประเทศ
- ๔) ความเท่าเทียมและความเสมอภาคของสังคม
- ๕) ความหลากหลายทางชีวภาพคุณภาพสิ่งแวดล้อมและความยั่งยืนของทรัพยากรธรรมชาติ
- ๖) ประสิทธิภาพการบริหารจัดการและการเข้าถึงการให้บริการของภาครัฐ

#### ๔. ประเด็นยุทธศาสตร์ชาติ

##### ๔.๑ ยุทธศาสตร์ชาติด้านความมั่นคง

- (๑) การรักษาความสงบภายในประเทศ
- (๒) การป้องกันและแก้ไขปัญหามีผลกระทบต่อความมั่นคง

มั่นคงของชาติ

(๓) การพัฒนาศักยภาพของประเทศให้พร้อมเผชิญภัยคุกคามที่กระทบต่อความ

องค์การภาครัฐและที่มิใช่ภาครัฐ

(๔) การบูรณาการความร่วมมือด้านความมั่นคงกับอาเซียนและนานาชาติรวมถึง

(๕) การพัฒนากลไกการบริหารจัดการความมั่นคงแบบองค์รวม

#### ๔.๒ ยุทธศาสตร์ชาติด้านการสร้างความสามารถในการแข่งขัน

(๑) การเกษตรสร้างมูลค่า

(๒) อุตสาหกรรมและบริการแห่งอนาคต

(๓) สร้างความหลากหลายด้านการท่องเที่ยว

๔.๔ โครงสร้างพื้นฐานเชื่อมโยงไทยเชื่อมโยงโลก

(๕) พัฒนาเศรษฐกิจบนพื้นฐานผู้ประกอบการยุคใหม่

#### ๔.๓ ยุทธศาสตร์ชาติด้านการพัฒนาและเสริมสร้างศักยภาพทรัพยากรมนุษย์

(๑) การปรับเปลี่ยนค่านิยมและวัฒนธรรม

(๒) การพัฒนาศักยภาพคนตลอดช่วงชีวิต

(๓) ปฏิรูปกระบวนการเรียนรู้ที่ตอบสนองต่อการเปลี่ยนแปลงในศตวรรษที่๒๑

(๔) การตระหนักถึงพหุปัญญาของมนุษย์ที่หลากหลาย

(๕) การเสริมสร้างให้คนไทยมีสุขภาวะที่ดี

(๖) การสร้างสภาพแวดล้อมที่เอื้อต่อการพัฒนาและเสริมสร้างศักยภาพทรัพยากร

มนุษย์

๖๑

(๗) การเสริมสร้างศักยภาพการกีฬาในการสร้างคุณค่าทางสังคมและพัฒนาประเทศ

#### ๔.๔ ยุทธศาสตร์ชาติด้านการสร้างโอกาสและความเสมอภาคทางสังคม

(๑) การลดความเหลื่อมล้ำสร้างความเป็นธรรมในทุกมิติ

(๒) การกระจายศูนย์กลางความเจริญทางเศรษฐกิจสังคมและเทคโนโลยี

(๓) การเสริมสร้างพลังทางสังคม

(๔) การเพิ่มขีดความสามารถของชุมชนท้องถิ่นในการพัฒนาการพึ่งตนเองและการ

จัดการตนเอง

#### ๔.๕ ยุทธศาสตร์ชาติด้านการสร้างการเติบโตบนคุณภาพชีวิตที่เป็นมิตรกับสิ่งแวดล้อม

(๑) สร้างการเติบโตอย่างยั่งยืนบนสังคมเศรษฐกิจสีเขียว

(๒) สร้างการเติบโตอย่างยั่งยืนบนสังคมเศรษฐกิจภาคทะเล

(๓) สร้างการเติบโตอย่างยั่งยืนบนสังคมที่เป็นมิตรต่อสภาพภูมิอากาศ

(๔) พัฒนาพื้นที่เมืองชนบทเกษตรกรรมและอุตสาหกรรมเชิงนิเวศมุ่งเน้นความเป็นเมืองที่เติบโตอย่างต่อเนื่อง

(๕) พัฒนาความมั่นคงน้ำพลังงานและเกษตรที่เป็นมิตรต่อสิ่งแวดล้อม

(๖) ยกระดับกระบวนการทัศน์เพื่อกำหนดอนาคตประเทศ

#### ๔.๖ ยุทธศาสตร์ชาติด้านการปรับสมดุลและพัฒนาระบบการบริหารจัดการภาครัฐ

(๑) ภาครัฐที่ยึดประชาชนเป็นศูนย์กลางตอบสนองความต้องการและให้บริการอย่างสะดวกรวดเร็วโปร่งใส

(๒) ภาครัฐบริหารงานแบบบูรณาการโดยมียุทธศาสตร์ชาติเป็นเป้าหมายและเชื่อมโยงการพัฒนาในทุกระดับทุกประเด็นทุกภารกิจและทุกพื้นที่

(๓) ภาครัฐมีขนาดเล็กลงเหมาะสมกับภารกิจส่งเสริมให้ประชาชนและทุกภาคส่วนมีส่วนร่วมในการพัฒนาประเทศ

(๔) ภาครัฐมีความทันสมัย

(๕) บุคลากรภาครัฐเป็นคนดีและเก่งยึดหลักคุณธรรมจริยธรรมมีจิตสำนึกมีความสามารถสูงมุ่งมั่นและมีมืออาชีพ

(๖) ภาครัฐมีความโปร่งใสปลอดการทุจริตและประพฤติมิชอบ

(๗) กฎหมายมีความสอดคล้องเหมาะสมกับบริบทต่างๆและมีเท่าที่จำเป็น

(๘) กระบวนการยุติธรรมเคารพสิทธิมนุษยชนและปฏิบัติต่อประชาชนโดยเสมอภาค

#### ๑.๒ แผนพัฒนาเศรษฐกิจและสังคมแห่งชาติ ฉบับที่ ๑๓ (พ.ศ. ๒๕๖๖ – ๒๕๗๐) มีสถานะเป็นแผนระดับที่

๒

ซึ่งเป็นกลไกที่สำคัญในการแปลงยุทธศาสตร์ชาติไปสู่การปฏิบัติ และใช้เป็นกรอบสำหรับการจัดทำแผนระดับที่ ๓ เพื่อให้การดำเนินงานของภาคีการพัฒนาที่เกี่ยวข้องสามารถสนับสนุนการบรรลุเป้าหมายตามยุทธศาสตร์ชาติตามกรอบระยะเวลาที่คาดหวังไว้ได้โดยพระราชบัญญัติสภาพัฒนาการเศรษฐกิจและสังคมแห่งชาติ พ.ศ. ๒๕๖๑ บัญญัติให้แผนพัฒนาเศรษฐกิจและสังคมแห่งชาติ ฉบับที่ ๑๒ มีผลบังคับใช้ถึงวันที่ ๓๐ กันยายน ๒๕๖๕ ส่งผลให้กรอบระยะเวลา ๕ ปีของแผนพัฒนาเศรษฐกิจและสังคมแห่งชาติ ฉบับที่ ๑๓ เริ่มต้น ณ วันที่ ๑ ตุลาคม ๒๕๖๕ ครอบคลุมปีงบประมาณ พ.ศ. ๒๕๖๖ – ๒๕๗๐ ซึ่งเป็นระยะ ๕ ปีที่สองของยุทธศาสตร์ชาติทั้งนี้ การจัดทำแผนพัฒนาฯ ฉบับที่ ๑๓ อยู่บนความตั้งใจที่จะให้แผนมีจุดเน้นและเป้าหมายของการพัฒนาที่เป็นรูปธรรม สามารถบ่งบอกทิศทางพัฒนาที่ชัดเจนที่ประเทศควรมุ่งไปในระยะ ๕ ปีถัดไป โดยเป็นผลที่เกิดจากกระบวนการสังเคราะห์ข้อมูลอย่างรอบด้าน ทั้งสถานะของทุนในมิติต่าง ๆ บทเรียนของกาพัฒนาที่ผ่าน มา ตลอดจนการเปลี่ยนแปลงของปัจจัยและเงื่อนไขที่จะมีอิทธิพลต่อสภาพพวต่าง ๆ ของประเทศ รวมถึงการสนับสนุนให้ภาคีการพัฒนาทุกภาคส่วนเข้ามามีส่วนร่วมในการแลกเปลี่ยนความคิดเห็นอย่างกว้างขวางตั้งแต่ในขั้นตอนการกำหนดกรอบทิศทางของแผนไปจนถึง

การยกร่างแผนนอกจากนี้ การจัดทำ

แผนพัฒนาฯ ฉบับที่ ๑๓ ยังอยู่ในช่วงเวลาที่ทั่วโลก รวมถึงประเทศไทยต้องเผชิญ

กับข้อจ ากัดหลากหลายประการที่เป็นผลสืบเนื่องจากสถานการณ์การแพร่ระบาดของโควิด-๑๙ ซึ่งไม่เพียงแต่ก่อให้เกิดการเจ็บป่วยและเสียชีวิตของประชากร แต่ยังส่งผลให้เกิดเงื่อนไขทางเศรษฐกิจและการด าเนินชีวิต

ของประชาชนทุกกลุ่ม นอกจากนี้ ในระยะของแผนพัฒนาฯ ฉบับที่ ๑๓ ยังเป็นช่วงเวลาที่ มีแนวโน้ม

ของการพัฒนาของเทคโนโลยีอย่างก้าวกระโดด การเปลี่ยนแปลงสภาพภูมิอากาศที่มีความรุนแรงเพิ่มขึ้น

การเป็นสังคมสูงวัยของประเทศไทยและหลายประเทศทั่วโลก ตลอดจนการเปลี่ยนแปลงด้านภูมิรัฐศาสตร์

ระหว่างประเทศ ดังนั้น การขับเคลื่อนการพัฒนาประเทศท่ามกลางกระแสแนวโน้มการเปลี่ยนแปลงดังกล่าว

จึงต้องให้ความสำคัญกับการเสริมสร้างความเข้มแข็งจากภายในให้สามารถเติบโตต่อไปได้อย่างมั่นคง

ท่ามกลางความผันแปรที่เกิดขึ้นรอบด้าน และคำนึงถึงผลประโยชน์ของประเทศทั้งทางเศรษฐกิจ สังคม

และสิ่งแวดล้อมอย่างยั่งยืนในการก าหนดทิศทางของแผนพัฒนาฯ ฉบับที่ ๑๓ ให้ประเทศสามารถก้าวข้ามความท้า

ทายต่าง ๆ เพื่อให้ “ประเทศไทยมีความมั่นคง มั่งคั่ง ยั่งยืน เป็นประเทศพัฒนาแล้ว ด้วยการพัฒนาตามหลักปรัชญา

ของเศรษฐกิจพอเพียง” ตามเจตนารมณ์ของยุทธศาสตร์ชาติ ได้อาศัยหลักการและแนวคิด ๔ ประการ ดังนี้

๑. หลักปรัชญาของเศรษฐกิจพอเพียง โดยสืบสาน รักษา ต่อยอดการพัฒนาตามหลักปรัชญาของเศรษฐกิจพอเพียง

ผ่านการก าหนดทิศทางการพัฒนาประเทศอย่างมีเหตุผล ความพอประมาณ ภูมิคุ้มกันบนฐานของความรู้ คุณธรรม

และความเพียร โดยคำนึงถึงความสอดคล้องกับสถานการณ์และเงื่อนไขระดับประเทศและระดับโลกทั้งในปัจจุบันและ

อนาคตอันใกล้ และศักยภาพของทุนทางเศรษฐกิจ ทุนทางสังคมและทุนทางทรัพยากรธรรมชาติและสิ่งแวดล้อมของ

ประเทศ ให้ความสำคัญกับการเสริมสร้างความสมดุลในมิติต่าง ๆ ทั้งความสมดุลระหว่างการพัฒนาความสามารถใน

การแข่งขันกับต่างประเทศกับความสามารถในการพึ่งตนเองได้อย่างมั่นคง ความสมดุลของการกระจายโอกาสเพื่อลด

ความเหลื่อมล้ำระหว่างกลุ่มคนและพื้นที่ และความสมดุลทางธรรมชาติเพื่อให้คนอยู่ร่วมกับทรัพยากรธรรมชาติและ

สิ่งแวดล้อมได้อย่างยั่งยืนรวมถึงการบริหารจัดการองคาพยพต่าง ๆ ของประเทศให้พร้อมรับกับความเสี่งที่เกิดจากการ

เปลี่ยนแปลงทั้งภายนอกและภายในประเทศ นอกจากนี้ในการวางแผนและการขับเคลื่อนแผนไปสู่การปฏิบัติต้องอาศัย

องค์ความรู้ทางวิชาการที่รอบด้านและพิจารณาด้วยความรอบคอบ ควบคู่กับการยึดถือผลประโยชน์ของประชาชน

ส่วนรวมเป็นที่ตั้ง และมุ่งมั่นผลักดันให้การพัฒนาบรรลุเป้าหมายที่ตั้งไว้๒. การสร้างความสามารถในการ “ล้มแล้ว ลุก

ไว” โดยมุ่งเน้นการพัฒนาใน ๓ ระดับ ประกอบด้วย๑) การพร้อมรับ หรือ ระดับ “อยู่รอด” ในการแก้ไขข้อจ ากัดหรือ

จุดอ่อนที่มีอยู่ ซึ่งเป็นผลให้ประชาชนประสบความยากล าบากในการด ารงชีวิต หรือท าให้ประเทศมีความเปราะบาง

ต่อการเปลี่ยนแปลงจากภายนอกและภายใน รวมถึงการสร้างความพร้อมในทุกระดับในการรับมือกับสภาวะวิกฤติที่

อาจเกิดขึ้นให้สามารถฟื้นคืนสู่ภาวะปกติได้อย่างรวดเร็ว ๒) การปรับตัว หรือ ระดับ “พอเพียง” ในการปรับเปลี่ยน

ปัจจัยที่จ าเป็นเพื่อเสริมสร้างความมั่นคงทางเศรษฐกิจ สังคม และสิ่งแวดล้อม ตั้งแต่ในระดับครอบครัว ชุมชน

พื้นที่ และประเทศ รวมถึงปรับทิศทาง รูปแบบ และแนวทางการพัฒนาให้สอดคล้องกับกระแสการเปลี่ยนแปลง

ของโลกยุคใหม่ และ ๓) การเปลี่ยนแปลงเพื่อพร้อมเติบโตอย่างยั่งยืน หรือ ระดับ “ยั่งยืน” ในการผลักดัน

ให้เกิดการเปลี่ยนแปลงเชิงโครงสร้างในมิติต่าง ๆ เพื่อเสริมสร้างความสามารถของบุคคลและสังคมในการพัฒนาอย่าง

ต่อเนื่อง รวมทั้งเพื่อสนับสนุนให้ประเทศสามารถเติบโตได้อย่างมีคุณภาพและยั่งยืน๓. เป้าหมายการพัฒนอย่างยั่งยืน

ของสหประชาชาติโดยก าหนดทิศทางการพัฒนาที่อยู่บนพื้นฐานของแนวคิด “ไม่ทิ้งใครไว้ข้างหลัง” มุ่งเสริมสร้าง

คุณภาพชีวิตที่ดีให้กับประชาชนทุกกลุ่ม ทั้งในมิติของการมีปัจจัยที่จำเป็นสำหรับการดำรงชีวิตขั้นพื้นฐานที่เพียงพอ การมีสภาพแวดล้อมที่ดี การมีปัจจัยสนับสนุนให้มีสุขภาพที่สมบูรณ์ทั้งทางร่างกายและจิตใจ การมีโอกาที่จะใช้ศักยภาพของตนในการสร้างความเป็นอยู่ที่ดี และการมุ่งส่งต่อทรัพยากรธรรมชาติและสิ่งแวดล้อมที่ดีไปยังคนรุ่นต่อไป

๔. การพัฒนาเศรษฐกิจชีวภาพ เศรษฐกิจหมุนเวียน เศรษฐกิจสีเขียว โดยให้ความสำคัญกับ

การประยุกต์ใช้องค์ความรู้ทางด้านวิทยาศาสตร์ เทคโนโลยีสมัยใหม่ และความคิดสร้างสรรค์ เพื่อสร้าง

มูลค่าเพิ่มทางเศรษฐกิจ ควบคู่กับการรักษาความสมดุลระหว่างการอนุรักษ์และการใช้ประโยชน์จากฐาน

ทรัพยากรธรรมชาติและ ความหลากหลายทางชีวภาพ รวมถึงการปรับเปลี่ยนรูปแบบการผลิต การให้บริการ

และการบริโภคเพื่อลดผลกระทบต่อสิ่งแวดล้อม

### ๑.๓ แผนพัฒนาภาค/แผนพัฒนากลุ่มจังหวัด/แผนพัฒนาจังหวัด

#### ➔ แผนพัฒนาภาคตะวันออกเฉียงเหนือ พ.ศ. ๒๕๖๐ – ๒๕๖๕ ฉบับทบทวน

##### ๑.สภาพทั่วไป

๑.๑ ที่ตั้งภาคตะวันออกเฉียงเหนือตั้งอยู่ระหว่างละติจูด ๑๔°๓๗' ถึง ๑๘°๒๗' เหนือ และลองจิจูด ๑๐๐°๕๔' ถึง ๑๐๕°๓๗' ตะวันออกตั้งอยู่ในตำแหน่งศูนย์กลางของอนุภูมิภาคแม่น้ำโขงโดยมีอาณาเขตติดต่อกับสาธารณรัฐประชาธิปไตยประชาชนลาวด้านตะวันออกและด้านเหนือมีแม่น้ำโขงเป็นเส้นกั้นพรมแดนและด้านใต้ติดต่อกับราชอาณาจักรกัมพูชาโดยมีเทือกเขาพนมดงรักกั้นพรมแดน

๑.๒ พื้นที่และลักษณะภูมิประเทศมีพื้นที่รวม ๑๐๕.๕๓ ล้านไร่ลักษณะภูมิประเทศเป็นที่ราบสูงมีความลาดเอียงไปทางตะวันออกเฉียงใต้มีลักษณะคล้ายกระทะแบ่งเป็น ๒ เขตใหญ่ได้แก่บริเวณแอ่งที่ราบโคราช อยู่บริเวณที่ราบลุ่มแม่น้ำมูลและชีลักษณะเป็นที่ราบสูงสลับกับเนินเขาและบริเวณแอ่งสกลนครอยู่ทางตอนเหนือของภาคตั้งแต่แนวเขาภูพานไปจนถึงแม่น้ำโขงเทือกเขาที่แบ่งระหว่างแอ่งโคราชและแอ่งสกลนครได้แก่เทือกเขาภูพาน

๑.๓ ภูมิอากาศมีอากาศร้อนชื้นสลับกับแล้งแบ่งเป็น ๓ ฤดู คือฤดูร้อนช่วงเดือนกุมภาพันธ์-พฤษภาคมอากาศจะร้อนและแห้งแล้งมากจังหวัดที่มีอุณหภูมิสูงสุดคืออุดรธานีฤดูฝนช่วงเดือนพฤษภาคม-ตุลาคมได้รับอิทธิพลของลมมรสุมตะวันตกเฉียงใต้ทำให้มีฝนตกเป็นบริเวณกว้างแต่มีแนวเทือกเขาตงพญาเย็นและสันกำแพงกั้นลมฝนจากมรสุมตะวันตกเฉียงใต้ส่งผลให้พื้นที่แอ่งโคราชซึ่งเป็นเขตเงาฝนจึงมีสภาพแห้งแล้งกว่าแอ่งสกลนครจังหวัดที่มีฝนตกมากที่สุดคือนครพนมฝนตกน้อยที่สุดคือนครราชสีมาฤดูหนาวช่วงเดือนพฤศจิกายน-กุมภาพันธ์อากาศหนาวเย็นได้รับอิทธิพลของลมมรสุมตะวันออกเฉียงเหนือจากประเทศจีนจังหวัดที่มีอุณหภูมิต่ำสุดคือจังหวัดเลย

๑.๔ การใช้ประโยชน์ที่ดินในปี ๒๕๕๙ มีพื้นที่รวม ๑๐๕.๕๓ ล้านไร่จำแนกเป็นพื้นที่ป่าไม้ ๑๕.๖๖ ล้านไร่หรือร้อยละ ๑๔.๙ พื้นที่ทำการเกษตร ๖๓.๘๗ ล้านไร่ หรือร้อยละ ๖๐.๕ และพื้นที่ใช้

ประโยชน์อื่นๆ ๒๖.๐๒ ล้านไร่หรือร้อยละ ๒๔.๗ ของพื้นที่ภาค

##### ๑.๕ ทรัพยากรธรรมชาติ

๑.๕.๑ ดินสภาพดินเป็นดินทรายไม่อุ้มน้ำทำให้ขาดแคลนน้ำและขาดธาตุอาหารใต้ดินมีเกลือหินทำให้ดินเค็มจึงมีข้อจำกัดต่อการใช้ที่ดินเพื่อการเกษตร

๑.๕.๒ แหล่งน้ำมีลุ่มน้ำขนาดใหญ่ ๓ ลุ่ม ได้แก่แม่น้ำชีมีความยาวประมาณ ๗๖๕ กิโลเมตรยาวที่สุดในประเทศไทยมีต้นน้ำที่ทิวเขาเพชรบูรณ์และไหลไปรวมกับแม่น้ำมูลที่จังหวัดอุบลราชธานีแม่น้ำมูลมีความยาวประมาณ ๖๔๑ กิโลเมตร ต้นน้ำอยู่ที่เทือกเขาสันกำแพงแล้วไหลลงสู่แม่น้ำโขงที่จังหวัดอุบลราชธานีนอกจากนี้ยังมีลำน้ำสาขาย่อยได้แก่ ลำปาว ลำน้ำอุบล ลำน้ำสงคราม ลำเสียว ลำน้ำเลย ลำน้ำพองและลำตะคองรวมทั้งแหล่งน้ำธรรมชาติขนาดใหญ่ที่กระจายอยู่ในพื้นที่ เช่นหนองหาร (สกลนคร) และบึงละหาน (ชัยภูมิ) นอกจากนี้ยังมีแหล่งน้ำบาดาลมีปริมาณน้ำในเกณฑ์เฉลี่ย ๕ - ๑๐ ลูกบาศก์เมตรต่อชั่วโมงที่ความลึกของบ่อประมาณ ๓๐ เมตรคุณภาพของน้ำบาดาลมีตั้งแต่เค็มจัดกร่อยและจืดเนื่องจากพื้นที่ในแอ่งโคราชและแอ่งสกลนครจะรองรับด้วยหินเกลือหากเจาะน้ำบาดาลลึกเกินไปอาจจะพบน้ำเค็ม

๑.๕.๓ ป่าไม้ในปี ๒๕๖๐ ภาคตะวันออกเฉียงเหนือมีพื้นที่ป่าไม้จำนวน ๑๕.๖๖ ล้านไร่คิดเป็นร้อยละ๑๔.๙ ของพื้นที่ภาคหรือร้อยละ ๑๕.๓ ของพื้นที่ป่าไม้ทั้งประเทศซึ่งยังต่ำกว่าค่าเป้าหมายในการรักษาสมดุลของระบบนิเวศที่จะต้องมีพื้นที่ป่าไม้ร้อยละ ๔๐ ของพื้นที่ส่วนใหญ่มีลักษณะเป็นป่าเบญจพรรณ

## ๒. โครงข่ายคมนาคมขนส่งและการบริการสาธารณูปโภค

๒.๑ โครงข่ายถนนเชื่อมโยงกับโครงข่ายหลักของประเทศและเชื่อมโยงสู่ประเทศเพื่อนบ้านสปป.ลาวกัมพูชาและสามารถเชื่อมโยงไปยังเวียดนามและจีนตอนใต้

๒.๑.๑ ทางหลวงแผ่นดินหมายเลข ๒ (ถนนมิตรภาพ)

๒.๑.๒ เส้นทางแนวระเบียงเศรษฐกิจตะวันออก-ตะวันตก

๒.๑.๓ เส้นทางใหม่เศรษฐกิจตะวันออก - ตะวันตก ๒

### ๒.๒ รถไฟ

#### ๒.๓ สนามบิน

#### ๒.๔ ด้านชายแดน

๒.๕ แผนงานพัฒนาโครงสร้างพื้นฐานขนาดใหญ่ที่อยู่ระหว่างดำเนินการในภาคใต้แก่รถไฟความเร็วสูง (ช่วงกรุงเทพฯ-นครราชสีมาช่วงนครราชสีมา-หนองคาย) รถไฟทางคู่ (ช่วงชุมทางถนนจิระ-ขอนแก่นช่วงขอนแก่น-หนองคายช่วงจิระ-อุบลราชธานี) ทางหลวงพิเศษระหว่างเมืองและทางพิเศษ (ช่วงบางปะอิน-นครราชสีมาช่วงระเบียงเศรษฐกิจ EWEC ด้านตะวันออก)

### ๒.๖ บริการสาธารณูปโภค

๒.๖.๑ ไฟฟ้า

๒.๖.๒ ประปา

## ๓. สภาพเศรษฐกิจและรายได้

### ๓.๑ ภาพรวมเศรษฐกิจ

#### ๓.๒ เศรษฐกิจรายสาขา

#### ๓.๓ เศรษฐกิจระดับครัวเรือน

## ๔. ประชากรและสังคม

### ๔.๑ ประชากร

จำนวนประชากรของภาคมากที่สุดของประเทศปี ๒๕๖๐ มีจำนวนประชากร ๒๑.๙๘ ล้านคนหรือร้อยละ๓๓.๒ ของประเทศเพิ่มขึ้นจาก ๒๑.๖๙ ล้านคนในปี๒๕๕๕ และมีอัตราการ

เพิ่มขึ้นของประชากรในช่วงปี ๒๕๕๕-๒๕๕๖ โดยเฉลี่ยร้อยละ ๐.๓๑ ต่ำกว่าประเทศที่มีอัตราการเพิ่มเฉลี่ยร้อยละ ๐.๕๔ โดยจังหวัดนครราชสีมามีประชากรมากที่สุด ๒.๕๘ ล้านคนรองลงมาคือจังหวัดอุบลราชธานีมีประชากร ๑.๘๑ ล้านคนและจังหวัดขอนแก่นมีประชากร ๑.๗๖ ล้านคนคิดเป็นร้อยละ ๑๒.๐๘.๕ และ ๘.๒ ของประชากรภาคตามลำดับ

#### ๔.๒ แรงงาน

แรงงานส่วนใหญ่มีความรู้ระดับประถมศึกษาแรงงานระดับอาชีวะมีสัดส่วนน้อยมากในปี ๒๕๖๐ มีกำลังแรงงาน ๙.๖๓ ล้านคนส่วนใหญ่อยู่ในภาคเกษตรร้อยละ ๕๐.๗๗ ของกำลังแรงงานของภาคจำนวนแรงงานที่มีความรู้ระดับประถมลดลงจากร้อยละ ๕๗.๘ ในปี ๒๕๕๕ เป็นร้อยละ ๕๖.๔๘ ในปี ๒๕๖๐ มีความรู้ระดับมัธยมต้นเพิ่มขึ้นจากร้อยละ ๑๖.๐๒ ในปี ๒๕๕๕ เป็นร้อยละ ๑๗.๙ ในปี ๒๕๖๐ ระดับมัธยมปลายเพิ่มขึ้นจากร้อยละ ๑๑.๘๗ ในปี ๒๕๕๕ เป็นร้อยละ ๑๑.๙๖ ในปี ๒๕๖๐ แรงงานระดับอาชีวะเพิ่มขึ้นเล็กน้อยจากร้อยละ ๒.๐๗ ในปี ๒๕๕๕ เป็นร้อยละ ๒.๐๙ ในปี ๒๕๖๐ ระดับอุดมศึกษาเพิ่มขึ้นจากร้อยละ ๗.๐๕ ในปี ๒๕๕๕ เป็นร้อยละ ๙.๕๖ ในปี ๒๕๖๐

#### ๔.๓ การศึกษา

สถาบันการศึกษามีทุกระดับโดยระดับอุดมศึกษามี ๕๓ แห่งครอบคลุมเกือบทุกจังหวัดแยกเป็นมหาวิทยาลัยของรัฐ ๓๖ แห่งเอกชน ๑๐ แห่งและสถาบันวิทยาลัยชุมชน ๗ แห่งในจำนวนนี้เป็นสถาบันวิจัย ๑๒ แห่งซึ่งมากที่สุดในประเทศ

#### ๔.๔ สาธารณสุข

มีสถานบริการสาธารณสุขให้บริการครอบคลุมทั่วถึงทุกพื้นที่ในปี ๒๕๖๐ มีจำนวนโรงพยาบาลรัฐบาล ๓๒๓ แห่งได้แก่โรงพยาบาลชุมชน (รพช.) ๒๙๑ แห่งโรงพยาบาลทั่วไป (รพท.) ๒๓ แห่งโรงพยาบาลศูนย์ (รพศ.) ๙ แห่งและโรงพยาบาลส่งเสริมสุขภาพตำบล (รพ.สต.) จำนวน ๓,๔๗๗ แห่ง

### ๕. ทรัพยากรธรรมชาติสิ่งแวดล้อมและภัยพิบัติ

#### ๕.๑ สถานการณ์ด้านทรัพยากรธรรมชาติและสิ่งแวดล้อม

ทรัพยากรป่าไม้มีแนวโน้มลดลงในปี ๒๕๖๐ ภาคตะวันออกเฉียงเหนือมีพื้นที่ป่าไม้จำนวน ๑๕.๖๖ ล้านไร่คิดเป็นร้อยละ ๑๔.๙ ของพื้นที่ภาคหรือร้อยละ ๑๕.๓ ของพื้นที่ป่าไม้ทั้งประเทศในช่วงปี ๒๕๕๖-๒๕๖๐ มีอัตราการเปลี่ยนแปลงของพื้นที่ป่าไม้ของภาคลดลงเฉลี่ยร้อยละ ๐.๒๔ เนื่องจากการบุกรุกพื้นที่ป่าไม้เพื่อการเกษตรที่เพิ่มมากขึ้นโดยจังหวัดที่มีพื้นที่ป่าไม้ต่อพื้นที่จังหวัดมากที่สุดได้แก่จังหวัดมุกดาหารรองลงมาคือจังหวัดชัยภูมิจังหวัดเลยและจังหวัดอุบลราชธานี

#### ๕.๒ สถานการณ์ด้านภัยพิบัติ

การเกิดไฟป่ามีแนวโน้มเพิ่มขึ้นในช่วงปี ๒๕๕๖ - ๒๕๖๐ มีจำนวนการเกิดไฟป่าเพิ่มขึ้นเฉลี่ยร้อยละ ๘.๘ โดยปี ๒๕๖๐ เกิดไฟไหม้ป่าจำนวน ๘๗๘ ครั้งพื้นที่ถูกไฟไหม้ ๙,๖๘๗ ไร่ลดลงจากปี ๒๕๕๖ ที่มีจำนวน ๑,๕๗๔ ครั้งและจำนวนพื้นที่ป่าถูกไฟไหม้ ๑๙,๖๒๒ ไร่ซึ่งเป็นปีที่เกิดไฟไหม้ป่ามากที่สุดโดยในระหว่างปี ๒๕๕๖ - ๒๕๖๐ เกิดไฟไหม้ป่าเฉลี่ย ๑,๒๖๘.๘ ครั้งต่อปีคิดเป็นพื้นที่ที่ถูกไฟไหม้เฉลี่ย ๑๘,๗๔๑.๒ ไร่ต่อปี

## ๖. สภาวะแวดล้อม

### ๖.๑ จุดแข็ง

### ๖.๒ จุดอ่อน

### ๖.๓ โอกาส

### ๖.๔ ภัยคุกคาม

## ๗. ปัญหาและประเด็นท้าทาย

### ๘. แนวคิดและทิศทางการพัฒนา

ภาคตะวันออกเฉียงเหนือมีปัญหาด้านพื้นฐานด้านการขาดแคลนน้ำดินคุณภาพต่ำประสบอุทกภัยและภัยแล้งซ้ำซากคนมีปัญหาดังนี้ในด้านความยากจนและมีปัญหาภาวะทุพโภชนาการแต่มีความพร้อมด้านสถาบันการศึกษาและสถาบันวิจัยดังนั้นการพัฒนาเศรษฐกิจและสังคมภาคตะวันออกเฉียงเหนือไปสู่ความ “มั่นคง มั่งคั่ง ยั่งยืน” จำเป็นจะต้องแก้ไขปัญหาด้านพื้นฐานควบคู่ไปกับการพัฒนาการวิจัยเพื่อใช้ความรู้เทคโนโลยีนวัตกรรมและความคิดสร้างสรรค์ในการเสริมสร้างความเข้มแข็งของเศรษฐกิจภายในภาคให้มีการเจริญเติบโตได้อย่างเต็มศักยภาพพร้อมทั้งการแสวงหาโอกาสการนำความรู้ทุนเทคโนโลยีและนวัตกรรมจากภายนอกมาช่วยขับเคลื่อนโดยการใช้ประโยชน์จากโครงการพัฒนาโครงสร้างพื้นฐานด้านคมนาคมขนส่งขนาดใหญ่ที่เชื่อมโยงภาคตะวันออกเฉียงเหนือกับโครงข่ายระบบการคมนาคมขนส่งและพื้นที่เศรษฐกิจหลักของประเทศรวมทั้งการใช้ประโยชน์จากการเชื่อมโยงและข้อตกลงกับประเทศเพื่อนบ้านในกลุ่มอนุภูมิภาคลุ่มแม่น้ำโขงที่กำลังมีการเจริญเติบโตอย่างรวดเร็วมาเสริมสร้างกิจกรรมการพัฒนาใหม่ๆให้แก่ภาคเพื่อให้มีอัตราการเติบโตที่สูงเพียงพอต่อการลดความเหลื่อมล้ำกับพื้นที่ส่วนอื่นๆของประเทศได้ในระยะยาว

**๘.๑ เป้าหมายเชิงยุทธศาสตร์ : พัฒนาอีสานสู่มิติใหม่ให้เป็น “ศูนย์กลางเศรษฐกิจของอนุภูมิภาคลุ่มแม่น้ำโขง”**

### ๘.๒ วัตถุประสงค์

๘.๒.๑ เพื่อแก้ปัญหาปัจจัยพื้นฐานด้านน้ำและดินให้เอื้อต่อการประกอบอาชีพการดำรงชีพและการพัฒนาเศรษฐกิจของภาค

๘.๒.๒ เพื่อดูแลช่วยเหลือคนจนผู้ด้อยโอกาสและผู้สูงอายุให้มีคุณภาพชีวิตที่ดีพึ่งพาตนเองพึ่งพาครอบครัวและพึ่งพากันในชุมชนได้

๘.๒.๓ เพื่อยกระดับการผลิตและการสร้างมูลค่าเพิ่มโดยใช้ความรู้เทคโนโลยีและนวัตกรรมสนับสนุนให้การเติบโตทางเศรษฐกิจของภาคไม่ต่ำกว่าระดับประเทศ

๘.๒.๔ เพื่อเชื่อมโยงห่วงโซ่มูลค่าของระบบเศรษฐกิจภาคเข้ากับระบบเศรษฐกิจของประเทศและภูมิภาคเอเชียตะวันออกเฉียงใต้

๘.๒.๕ เพื่อพัฒนาภาคตะวันออกเฉียงเหนือเป็นศูนย์กลางเศรษฐกิจของอนุภูมิภาคลุ่มแม่น้ำโขงและมีบทบาทสนับสนุนประเทศเป็นศูนย์กลางภูมิภาคเอเชียตะวันออกเฉียงใต้

### ๘.๓ เป้าหมาย

๘.๓.๑ อัตราการเจริญเติบโตทางเศรษฐกิจของภาคตะวันออกเฉียงเหนือขยายตัวเพิ่มขึ้น

๘.๓.๒ สัมประสิทธิ์ความไม่เสมอภาค (Gini Coefficient) ในการกระจายรายได้ภาคตะวันออกเฉียงเหนือลดลง

๘.๔ ตัวชี้วัดและค่าเป้าหมาย

ตัวชี้วัด	ค่าฐาน	ค่าเป้าหมาย				
		๒๕๖๒	๒๕๖๓	๒๕๖๔	๒๕๖๕	๒๕๖๒-๒๕๖๕
อัตราการเจริญเติบโตทางเศรษฐกิจของภาคตะวันออกเฉียงเหนือ	๘๙.๒,๖๗.๖ ล้านบาท (ปี ๒๕๕๙)	ขยายตัวไม่ต่ำกว่าร้อยละ ๓.๕	ขยายตัวไม่ต่ำกว่าร้อยละ ๓.๕	ขยายตัวไม่ต่ำกว่าร้อยละ ๓.๕	ขยายตัวไม่ต่ำกว่าร้อยละ ๓.๕	ขยายตัวเฉลี่ยร้อยละ ๓.๕ ต่อปี
สัมประสิทธิ์ความไม่เสมอภาค (Gini Coefficient) ในการกระจายรายได้ภาคตะวันออกเฉียงเหนือ	๐.๔๔๖ (ปี ๒๕๖๐)	ลดลงต่ำกว่า ๐.๔๔๖	ลดลงต่ำกว่า ๐.๔๔๖	ลดลงต่ำกว่า ๐.๔๔๖	ลดลงต่ำกว่า ๐.๔๔๖	ลดลงต่ำกว่า ๐.๔๔๖

๘.๕.๑ ยุทธศาสตร์ที่ ๑ บริหารจัดการน้ำให้เพียงพอต่อการพัฒนาเศรษฐกิจและคุณภาพชีวิตอย่างยั่งยืน

๘.๕.๒ ยุทธศาสตร์ที่ ๒ แก้ไขปัญหาความยากจนและพัฒนาคุณภาพชีวิตผู้มีรายได้น้อยเพื่อลดความเหลื่อมล้ำทางสังคม

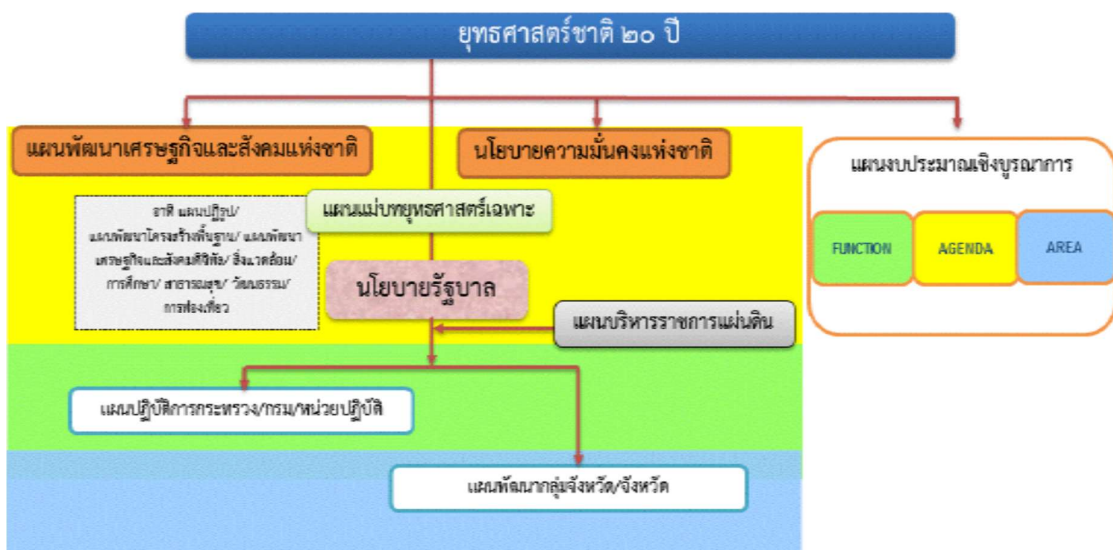
๘.๕.๓ ยุทธศาสตร์ที่ ๓ สร้างความเข้มแข็งของฐานเศรษฐกิจภายในควบคู่กับการแก้ปัญหาทรัพยากรธรรมชาติและสิ่งแวดล้อม

๘.๕.๔ ยุทธศาสตร์ที่ ๔ พัฒนาการท่องเที่ยวเชิงบูรณาการ

๘.๕.๕ ยุทธศาสตร์ที่ ๕ ใช้โอกาสจากการพัฒนาโครงข่ายคมนาคมขนส่งที่เชื่อมโยงพื้นที่เศรษฐกิจหลักภาคกลางและพื้นที่ระเบียงเศรษฐกิจภาคตะวันออกเฉียงเหนือ (EEC) เพื่อพัฒนาเมืองและพื้นที่เศรษฐกิจใหม่ๆของภาค

๘.๕.๖ ยุทธศาสตร์ที่ ๖ พัฒนาความร่วมมือและใช้ประโยชน์จากข้อตกลงกับประเทศเพื่อนบ้านในการสร้างความเข้มแข็งทางเศรษฐกิจตามแนวชายแดนและแนวระเบียงเศรษฐกิจ

ความเชื่อมโยงของยุทธศาสตร์ชาติกับแผนในระดับต่างๆ



๑.๔ แผนกลุ่มจังหวัดภาคตะวันออกเฉียงเหนือตอนล่าง ๒ อุบลราชธานี ศรีสะเกษ ยโสธร และอำนาจเจริญ รายละเอียดมีดังนี้

๑.วิสัยทัศน์

“ ข้าวหอมมะลิเป็นเลิศ การท่องเที่ยวและการค้าชายแดนได้มาตรฐานสากล ”

๒.พันธกิจ

๑) พัฒนาคุณภาพการผลิตตามมาตรฐาน GAPและเพิ่มมูลค่าผลิตภัณฑ์เพิ่มช่องทางการตลาดข้าวหอมมะลิคุณภาพดี

๒) พัฒนาและพัฒนาแหล่งท่องเที่ยวให้มีศักยภาพและพัฒนาทักษะบุคลากร ส่งเสริมการประชาสัมพันธ์ และการตลาดให้ได้มาตรฐาน

๓) เสริมสร้างความเข้มแข็งเครือข่ายวิสาหกิจชุมชน ผู้ประกอบการและเครือข่ายพันธมิตรธุรกิจการค้าชายแดน ทั้งด้านการบริหารจัดการและพัฒนาระบบโลจิสติกส์เชื่อมโยงภูมิภาคอาเซียน

๓.เป้าประสงค์รวม

๑) เพิ่มผลผลิตให้ได้ตามมาตรฐาน และสร้างมูลค่าผลิตภัณฑ์ด้วยการแปรรูปเพิ่มช่องทางการตลาดทั้งในและต่างประเทศ ข้าวหอมมะลิคุณภาพดี

๒) พัฒนาคุณภาพแหล่งท่องเที่ยวที่มีศักยภาพให้ได้มาตรฐานและเสริมสร้างการบริหารจัดการการมีส่วนร่วมขององค์กรปกครองส่วนท้องถิ่นและชุมชนในแหล่งท่องเที่ยว

๓) สร้างเครือข่ายการค้ากลุ่มจังหวัดเพื่อเพิ่มมูลค่าการค้าชายแดนด้วยระบบโลจิสติกส์ (Logistics) ที่มีประสิทธิภาพ

๔. ตัวชี้วัด/ค่าเป้าหมาย

๑) ผลผลิตข้าวหอมมะลิต่อไร่เพิ่มขึ้น เป้าหมาย ๔ ปี ๔๐๐ กก. ต่อไร่

๒) ร้อยละที่เพิ่มขึ้นของรายได้จากการท่องเที่ยว เป้าหมายรวม ๔ ปี ร้อยละ ๒๐

๓) มูลค่าการค้าชายแดนเพิ่มขึ้น เป้าหมายรวม ๔ ปี ร้อยละ ๒๐

๔) อัตราการขยายตัวของเศรษฐกิจกลุ่มจังหวัดภาคตะวันออกเฉียงเหนือตอนล่าง ๒เป้าหมายรวม ๔ ปี ขยายตัวร้อยละ ๘

๕) มูลค่าผลิตภัณฑ์มวลรวมจังหวัด (GPP) ภาคการเกษตรเพิ่มขึ้น เป้าหมายรวม ๔ ปี ร้อยละ ๑๒

๖) ผลิตภัณฑ์มวลรวมของกลุ่มจังหวัดภาคตะวันออกเฉียงเหนือตอนล่าง ๒ เพิ่มขึ้นเป้าหมายรวม ๔ ปี ร้อยละ ๑๒

เป้าประสงค์รวม	ตัวชี้วัด/ เป้าหมายรวม ๔ ปี	ข้อมูลค่าฐาน	ค่าเป้าหมายรายปี			
			๒๕๕๗	๒๕๕๘	๒๕๕๙	๒๕๖๐
๑. เพิ่มผลผลิตให้ได้ตามมาตรฐานและสร้างมูลค่าผลิตภัณฑ์ด้วยการแปรรูปเพิ่มช่องทางการตลาดทั้งในและต่างประเทศ ข้าวหอมมะลิคุณภาพดี	๑. ผลผลิตข้าวหอมมะลิต่อไร่เพิ่มขึ้น เป้าหมาย ๔ ปี ๔๐๐ กก. ต่อไร่	ผลผลิตปี ๕๗ ๓๑๓ กก./ไร่	๓๓๐	๓๖๐	๓๙๐	๔๐๐
เป้าประสงค์รวม	ตัวชี้วัด/ เป้าหมายรวม ๔ ปี	ข้อมูลค่าฐาน	ค่าเป้าหมายรายปี			
			๒๕๕๗	๒๕๕๘	๒๕๕๙	๒๕๖๐
๒. พื้นฟูและพัฒนาแหล่งท่องเที่ยวให้มีศักยภาพ และพัฒนาทักษะบุคลากรส่งเสริมการประชาสัมพันธ์ และการตลาดให้ได้มาตรฐาน	๒. ร้อยละที่เพิ่มขึ้นของรายได้จากการท่องเที่ยว เป้าหมายรวมร้อยละ ๒๐	รายได้ปี ๒๕๕๖ ๗,๕๓๗.๓๒ ล้านบาท	๕	๑๐	๑๕	๒๐
๓. สร้างเครือข่ายการค้ากลุ่มจังหวัดเพื่อเพิ่มมูลค่าการค้าชายแดนด้วยระบบ โลจิสติกส์(Logistics)ที่มีประสิทธิภาพ	๓. มูลค่าการค้าชายแดน เพิ่มขึ้น เป้าหมายรวมร้อยละ ๒๐	มูลค่าปี ๒๕๕๖ ๑๑,๐๓๙.๔๗ ล้านบาท	๕	๑๐	๑๕	๒๐
	๔. อัตราการขยายตัวของเศรษฐกิจกลุ่มจังหวัดภาคตะวันออกเฉียงเหนือตอนล่าง ๒ เป้าหมายรวมร้อยละ ๘	(เฉลี่ยปี ๕๓ - ๕๖) ๕.๘ ล้านบาท	๒	๔	๖	๘
	๕. มูลค่าผลิตภัณฑ์มวลรวมจังหวัด (GPP) ภาคการเกษตรเพิ่มขึ้นเป้าหมายรวมร้อยละ ๑๒	มูลค่าปี ๒๕๕๖ ๔๐,๘๕๒.๔๐ ล้านบาท	๓	๖	๙	๑๒
	๖. ผลิตภัณฑ์มวลรวมของกลุ่มจังหวัดภาคตะวันออกเฉียงเหนือตอนล่าง ๒ เป้าหมายรวมร้อยละ ๑๒	มูลค่าปี ๒๕๕๖ ๒๒๗,๗๘๘ ล้านบาท	๓	๖	๙	๑๒

## ๕. ประเด็นยุทธศาสตร์

กลุ่มจังหวัดภาคตะวันออกเฉียงเหนือตอนล่าง ๒ ได้กำหนดประเด็นยุทธศาสตร์การพัฒนากลุ่มจังหวัดฯ เพื่อให้บรรลุ วิสัยทัศน์ ๓ ประเด็นยุทธศาสตร์ ดังนี้

### ๕.๑ ยุทธศาสตร์ที่ ๑ พัฒนาคุณภาพและเพิ่มมูลค่าข้าวหอมมะลิสู่ความต้องการของตลาดเป้าประสงค์

- ๑) เพิ่มผลผลิตและพัฒนาคุณภาพกระบวนการผลิตข้าวหอมมะลิคุณภาพดีตามมาตรฐาน GAP
- ๒) พัฒนาคุณภาพกระบวนการแปรรูปตามมาตรฐาน เพื่อสร้างมูลค่าเพิ่มให้ผลิตภัณฑ์จากการแปรรูปข้าวหอมมะลิคุณภาพดี
- ๓) พัฒนาและเพิ่มช่องทางการตลาดข้าวหอมมะลิและผลิตภัณฑ์จากข้าวหอมมะลิคุณภาพดี

### ตัวชี้วัด/ค่าเป้าหมาย

- ๑) ผลผลิตข้าวหอมมะลิต่อไร่เพิ่มขึ้น เป้าหมาย ๔ ปี ๔๐๐ ก.ก. ต่อไร่
- ๒) ร้อยละที่เพิ่มขึ้นของมูลค่าข้าวหอมมะลิของกลุ่มจังหวัด เป้าหมาย รวม ๔ ปี ร้อยละ ๘
- ๓) มูลค่าผลิตภัณฑ์มวลรวมกลุ่มจังหวัดภาคการเกษตรเพิ่มขึ้นเป้าหมายรวม ๔ ปี ร้อยละ ๑๒

### กลยุทธ์/แนวทางการพัฒนา

- ๑) พัฒนาประสิทธิภาพกระบวนการผลิตข้าวหอมมะลิให้ได้คุณภาพตามมาตรฐาน
- ๒) ส่งเสริมเครือข่ายผู้ผลิต ผู้ประกอบการแปรรูปและผลิตภัณฑ์ข้าวหอมมะลิคุณภาพดี
- ๓) เพิ่มช่องทางการตลาดข้าวหอมมะลิคุณภาพดี
- ๔) สร้างและพัฒนาตราสินค้า บรรจุกัญชี ระบบสารสนเทศด้านการผลิตและการตลาด

เป้าประสงค์เชิงยุทธศาสตร์	ตัวชี้วัด/ เป้าหมายรวม ๔ ปี	ข้อมูล ค่าฐาน	ค่าเป้าหมายรายปี			
			๒๕๕๗	๒๕๕๘	๒๕๕๙	๒๕๖๐
๑. เพิ่มผลผลิตและพัฒนาคุณภาพกระบวนการผลิตข้าวหอมมะลิคุณภาพดีตามมาตรฐาน GAP	๑. ผลผลิตข้าวหอมมะลิต่อไร่เพิ่มขึ้น เป้าหมาย ๔ ปี ๔๐๐ กก. ต่อไร่	ผลผลิตปี ๕๗ ๓๑๓ กก./ไร่	๓๓๐	๓๖๐	๓๙๐	๔๐๐
๒. พัฒนาคูณภาพกระบวนการแปรรูปตามมาตรฐาน เพื่อสร้างมูลค่าเพิ่มให้ผลิตภัณฑ์จากการแปรรูปข้าวหอมมะลิคุณภาพดี	ร้อยละที่เพิ่มขึ้นของมูลค่าข้าวหอมมะลิของกลุ่มจังหวัดเป้าหมายรวม ๔ ปี ร้อยละ ๘	มูลค่าปี ๒๕๕๖ ๖.๑ ล้านบาท	๒	๔	๖	๘
๓. พัฒนาและเพิ่มช่องทางการตลาดข้าวหอมมะลิและผลิตภัณฑ์จากข้าวหอมมะลิคุณภาพดี	มูลค่าผลิตภัณฑ์มวลรวมกลุ่มจังหวัดภาคการเกษตรเพิ่มขึ้น เป้าหมายรวมร้อยละ ๑๒	มูลค่าปี ๒๕๕๖ ๔๐,๘๕๒.๔๐ ล้านบาท	๓	๖	๙	๑๒

### ๕.๒ ยุทธศาสตร์ที่ ๒ พัฒนาคูณภาพการท่องเที่ยวให้ได้ระดับมาตรฐานและยั่งยืน

#### เป้าประสงค์

- ๑) พัฒนาแหล่งท่องเที่ยวที่มีศักยภาพในกลุ่มจังหวัดให้มีคุณภาพและได้มาตรฐานสากล
- ๒) เสริมสร้างความเข้มแข็งในการบริหารจัดการและพัฒนาการท่องเที่ยวอย่างยั่งยืน
- ๓) สนับสนุนการพัฒนาบริการและการบริหารจัดการของเครือข่ายการท่องเที่ยวที่มีศักยภาพ
- ๔) ส่งเสริมการประชาสัมพันธ์และพัฒนารการตลาด

### ตัวชี้วัด/ค่าเป้าหมาย

- ๑) ร้อยละที่เพิ่มขึ้นของรายได้จากการท่องเที่ยว เป้าหมายรวม ๔ ปี ร้อยละ ๒๐
- ๒) อัตราการขยายตัวของรายได้ท่องเที่ยวของกลุ่มจังหวัด ร้อยละ ๑๓.๕๕
- ๓) ร้อยละที่เพิ่มขึ้นของจำนวนนักท่องเที่ยว เป้าหมายรวม ๔ ปี ร้อยละ ๒๐

**กลยุทธ์/แนวทางการพัฒนา**

- ๑) พัฒนาแหล่งท่องเที่ยวที่มีศักยภาพในกลุ่มจังหวัดให้มีคุณภาพและได้มาตรฐานสากล
- ๒) เสริมสร้างความเข้มแข็งในการบริหารจัดการและพัฒนาการท่องเที่ยวอย่างยั่งยืน
- ๓) สนับสนุนการพัฒนาบริการและการบริหารจัดการของเครือข่ายการท่องเที่ยวที่มีศักยภาพ
- ๔) ส่งเสริมการประชาสัมพันธ์และพัฒนาการตลาดท่องเที่ยว และส่งเสริมการพัฒนาสินค้าผลิตภัณฑ์

ชุมชนเพื่อการท่องเที่ยว

เป้าประสงค์เชิงยุทธศาสตร์	ตัวชี้วัด/ เป้าหมายรวม ๔ ปี	ข้อมูล ค่าฐาน	ค่าเป้าหมายรายปี			
			๒๕๕๗	๒๕๕๘	๒๕๕๙	๒๕๖๐
๑. พัฒนาแหล่งท่องเที่ยวที่มีศักยภาพในกลุ่มจังหวัดให้มีคุณภาพและได้มาตรฐานสากล	๑. ร้อยละที่เพิ่มขึ้นของรายได้จากการท่องเที่ยวเป้าหมายรวมร้อยละ ๒๐	รายได้ปี ๒๕๕๕ ๖ ๕,๖๗๙.๖๑ ล้านบาท	๕	๑๐	๑๕	๒๐
๒. สนับสนุนการพัฒนาบริการและการบริหารจัดการของเครือข่ายการท่องเที่ยวที่มีศักยภาพ	๒. อัตราการขยายตัวของรายได้ท่องเที่ยวของกลุ่มจังหวัด ร้อยละ ๑๓.๕๕	-	-	-	-	ร้อยละ ๑๓.๕๕
๓. ส่งเสริมการประชาสัมพันธ์และพัฒนาการตลาด ๔. เสริมสร้างความเข้มแข็งในการบริหารจัดการและพัฒนาการท่องเที่ยวอย่างยั่งยืน	๓. ร้อยละที่เพิ่มขึ้นของจำนวนนักท่องเที่ยว เป้าหมายรวม ๔ ปี ร้อยละ ๒๐	จำนวนนักท่องเที่ยวปี ๒๕๕๖ ๒,๓๔๑,๔๓๔ คน	๕	๑๐	๑๕	๒๐

**๕.๓ ยุทธศาสตร์ที่ ๓ พัฒนาระบบสนับสนุนการบริหารจัดการธุรกิจการค้าและเพิ่มมูลค่าการค้าชายแดนครบวงจรและได้มาตรฐานสากล**

**เป้าประสงค์**

๑) เสริมสร้างความเข้มแข็งของเครือข่ายวิสาหกิจชุมชนและผู้ประกอบการเศรษฐกิจขนาดกลางและขนาดย่อม

- ๒) เสริมสร้างเครือข่ายพันธมิตรทางการค้า การลงทุนในกลุ่มจังหวัดและประเทศเพื่อนบ้าน
- ๓) ศึกษาและพัฒนาระบบการให้บริการโลจิสติกส์ (Logistics) เพื่อสนับสนุนการค้า
- ๔) เสริมสร้างศักยภาพการแข่งขันของกลุ่มจังหวัดภายใต้กรอบประชาคมอาเซียน

**ตัวชี้วัด/ค่าเป้าหมาย**

- ๑) ร้อยละที่เพิ่มขึ้นของมูลค่าการค้าชายแดน เป้าหมายรวม ๔ ปีร้อยละ ๑๒
- ๒) ร้อยละที่เพิ่มขึ้นของมูลค่าการจำหน่ายผลิตภัณฑ์ OTOP ค่าเป้าหมายรวม ๔ ปี ร้อยละ ๒๐

**กลยุทธ์/แนวทางการพัฒนา**

๑) เสริมสร้างความเข้มแข็งของเครือข่ายวิสาหกิจชุมชนและผู้ประกอบการเศรษฐกิจขนาดกลางและขนาดย่อม

- ๒) เสริมสร้างเครือข่ายพันธมิตรทางการค้า การลงทุนในกลุ่มจังหวัดและประเทศเพื่อนบ้าน

- ๓) การศึกษาวิจัยและการพัฒนาระบบผลิตและส่งมอบ (Logistics) เพื่อสนับสนุนธุรกิจการค้า
- ๔) เสริมสร้างศักยภาพและความร่วมมือภายใต้กรอบประชาคมอาเซียน
- ๕) พัฒนาด้านการค้าชายแดนให้มีมาตรฐานรองรับการค้าการลงทุนระหว่างประเทศ
- ๖) พัฒนาศักยภาพฝีมือแรงงาน เพิ่มผลิตภาพแรงงานและความสามารถในการแข่งขัน

เป้าประสงค์เชิงยุทธศาสตร์	ตัวชี้วัด/ เป้าหมายรวม ๔ ปี	ข้อมูลค่าฐาน	ค่าเป้าหมายรายปี			
			๒๕๕๗	๒๕๕๘	๒๕๕๙	๒๕๖๐
๑. เสริมสร้างความเข้มแข็งของเครือข่ายวิสาหกิจชุมชนและผู้ประกอบการเศรษฐกิจขนาดกลางและขนาดย่อม	๑. ร้อยละที่เพิ่มขึ้นของมูลค่าการค้าชายแดน เป้าหมายร้อยละ ๒๐	มูลค่าปี ๒๕๕๖ ๑๔,๖๕๐.๙๕ ล้านบาท	๕	๑๐	๑๕	๒๐
๒. เสริมสร้างเครือข่ายพันธมิตรทางการค้า การลงทุนในกลุ่มจังหวัดและประเทศเพื่อนบ้าน ๓. ศึกษาและพัฒนาระบบการให้บริการ โลจิสติกส์ (Logistics) เพื่อสนับสนุนการค้า ๔. เสริมสร้างศักยภาพ การแข่งขันของกลุ่มจังหวัดภายใต้กรอบประชาคมอาเซียน	๒. ร้อยละที่เพิ่มขึ้นของมูลค่าการค้าจำหน่ายผลิตภัณฑ์ OTOP ค่าเป้าหมายร้อยละ ๒๐	มูลค่าปี ๒๕๕๖ เท่ากับ ๕,๕๘๓,๑๓๗,, ๓๔๕ บาท	๑๐	๑๓	๑๘	๒๐

### สรุปแผนปฏิบัติการประจำปี ๒๕๕๗ - ๒๕๖๐

ในปีงบประมาณ ๒๕๕๗-๒๕๖๐ กลุ่มจังหวัดภาคตะวันออกเฉียงเหนือตอนล่าง ๒ ได้ดำเนินโครงการตามแผนยุทธศาสตร์การพัฒนากลุ่มจังหวัดฯ รวม ๓๓ โครงการ ใช้งบประมาณทั้งสิ้น ๑,๔๕๗,๘๔๒,๔๐๙.๘๐ บาท สำนักงานยุทธศาสตร์การบริหารกลุ่มจังหวัดได้ติดตามประเมินผลการดำเนินโครงการของหน่วยงานต่างๆ ที่ได้รับการสนับสนุนงบประมาณ สรุปได้ดังนี้

#### ยุทธศาสตร์ที่ ๑ การพัฒนาคุณภาพและเพิ่มมูลค่าข้าวหอมมะลิสู่ความต้องการของตลาด

กลุ่มจังหวัดฯ ได้มีการดำเนินงานเพื่อขับเคลื่อนยุทธศาสตร์การพัฒนาการผลิตข้าวหอมมะลิและสินค้าเกษตรปลอดภัยในหลายโครงการ ซึ่งครอบคลุมถึงการจัดการความรู้ด้านการผลิตและการแปรรูป การจัดหาปัจจัยการผลิต รวมถึงการพัฒนาแหล่งน้ำและระบบชลประทานและการจัดทำกิจกรรมทางการตลาดให้กับข้าวและผลิตภัณฑ์ข้าวแปรรูป เช่น Thai Hom Mali Expo เพื่อแสดงสินค้าและสร้างพันธมิตรทางการค้า ความสำเร็จของการดำเนินการของโครงการในยุทธศาสตร์ส่งผลให้ประชาชน (โดยเฉพาะเกษตรกรและกลุ่มเกษตรกร) ที่เข้าร่วมในโครงการได้รับผลประโยชน์ทั้งทางตรง เช่น ระบบการเกษตรกรรมที่ดีและมีมาตรฐานมากขึ้น มีการขยายตลาดของสินค้าข้าวและผลิตภัณฑ์ข้าวแปรรูป ตลอดจนมีรายได้เพิ่มขึ้นและทางอ้อม เช่น มีคุณภาพชีวิตของครอบครัวที่ดีขึ้น

และมีการสร้างงานในพื้นที่ส่งผลให้มีการลดลงของการเคลื่อนย้ายแรงงานจากส่วนภูมิภาคไปยังกรุงเทพฯ และภาคส่วนอื่นๆ ของประเทศ เมื่อพิจารณาข้อเสนอแนะของการดำเนินงานโครงการต่างๆ พบว่ามีความคล้ายคลึงกันในประเด็นที่สำคัญ ต่อไปนี้ควรมีการวางแผนการผลิตข้าวและแปรรูปผลิตภัณฑ์ข้าวให้สอดคล้องกับความต้องการของตลาด ทั้งในปริมาณและคุณภาพควรส่งเสริมการแปรรูปผลิตภัณฑ์เพื่อเพิ่มมูลค่าของสินค้าควรมีการให้ความรู้แก่เกษตรกรและผู้ประกอบการด้านมาตรฐานสินค้าเพื่อเป็นการยกระดับคุณภาพของสินค้าให้สอดคล้องกับ

ความต้องการของตลาดควรดำเนินการสร้างเครือข่ายและพันธมิตรทางการตลาดให้กับสินค้า เพื่อขยายตลาดของสินค้าจากประเด็นข้อเสนอแนะในการดำเนินโครงการของยุทธศาสตร์ฯ พบว่า การตลาด การพัฒนาคุณภาพสินค้าให้ได้มาตรฐานและสอดคล้องกับความต้องการของตลาด ตลอดจนการวางแผนการผลิตสินค้าทั้งในรูปวัตถุดิบ (ต้นน้ำ) และผลิตภัณฑ์แปรรูป (กลางน้ำและปลายน้ำ) เป็นสิ่งที่ควรได้รับการดำเนินการต่อไป เพื่อเป็นการสร้างโอกาสทางการตลาดและศักยภาพการแข่งขันให้กับเกษตรกรผู้ปลูกข้าวในกลุ่มจังหวัดภาคตะวันออกเฉียงเหนือตอนล่าง ๒

### **ยุทธศาสตร์ที่ ๒ พัฒนาคูณภาพการท่องเที่ยวให้ระดับมาตรฐานและยั่งยืน**

กลุ่มจังหวัดฯ ได้ขับเคลื่อนยุทธศาสตร์การพัฒนาคุณภาพการท่องเที่ยวให้ระดับมาตรฐานสากลและยั่งยืน ในหลายโครงการ ซึ่งครอบคลุมถึงโครงการการพัฒนาแหล่งท่องเที่ยวให้มีคุณภาพได้มาตรฐานการส่งเสริมกิจกรรมการท่องเที่ยวเชิงรุกเน้นการท่องเที่ยวตลอดปีการพัฒนาบุคลากรด้านการท่องเที่ยวเพื่อรองรับประชาคมอาเซียน การประชาสัมพันธ์และการตลาดการท่องเที่ยวโครงการก่อสร้างแหล่งท่องเที่ยวใหม่ รวมถึงการปรับปรุงก่อสร้างเส้นทางคมนาคมเชื่อมโยงการท่องเที่ยวและการผลิตผลิตภัณฑ์ OTOP เพื่อการท่องเที่ยว

จากการพัฒนาโครงการเพื่อส่งเสริมการท่องเที่ยวของกลุ่มจังหวัดที่ผ่านมาทำให้เกิดแหล่งท่องเที่ยวใหม่ไม่ว่าจะเป็นวิมานพญาแถน (อาคารพญาคันคาก) สวนสาธารณะพญาแถนจังหวัดยโสธร อุทยานแห่งชาติผาแต้ม ตลอดจนมีการประชาสัมพันธ์และการดำเนินการตลาดที่ถ่ายทอดจุดเด่นทางการท่องเที่ยวของกลุ่มจังหวัดและดึงดูดนักท่องเที่ยวเป็นจำนวนมากเดินทางมาท่องเที่ยวในพื้นที่กลุ่มจังหวัด

### **ยุทธศาสตร์ที่ ๓ พัฒนาระบบสนับสนุนการบริหารจัดการธุรกิจการค้าและเพิ่มมูลค่าการค้าชายแดนครบวงจรและได้มาตรฐานสากล**

กลุ่มจังหวัดฯ ได้ขับเคลื่อนการพัฒนาการบริหารจัดการธุรกิจการค้าและเพิ่มมูลค่าการค้าชายแดนครบวงจร และได้มาตรฐานสากล โดยให้ความสำคัญกับการพัฒนาศักยภาพด้านการลงทุนในกลุ่มจังหวัดกับประเทศเพื่อนบ้าน ซึ่งส่งผลดีต่อเศรษฐกิจของกลุ่มจังหวัด ดังจะเห็นจากตัวเลขมูลค่าการค้าในช่วงปี ๒๒๕๖ - ๒๕๕๗ ที่มีมูลค่าเพิ่มขึ้นจาก ๑๑,๐๓๙.๔๗ เป็น ๑๗,๗๑๔.๐๖ ล้านบาท โดยได้เปรียบดุลการค้าถึง ๑๔,๓๓๒.๖๒ ล้านบาท

### **๑.๕ ยุทธศาสตร์การพัฒนาจังหวัดศรีสะเกษ**

#### **วิสัยทัศน์**

**“ ประตุการค้าและการท่องเที่ยวสู่อารยธรรมขอมโบราณ ดินแดนเกษตรปลอดภัยได้มาตรฐาน ”**

#### **พันธกิจ**

- ๑) ส่งเสริมการค้า การลงทุน และการท่องเที่ยวกับกลุ่มประเทศอาเซียน
- ๒) เสริมสร้างสินค้าเกษตรปลอดภัยและได้มาตรฐานรวมถึงการเพิ่มมูลค่าอุตสาหกรรมแปรรูปสินค้าเกษตร
- ๓) ส่งเสริมสุขภาพ การศึกษา การกีฬา และเพิ่มความร่มรื่นของพื้นที่สีเขียว
- ๔) สร้างความมั่นคง ความเป็นระเบียบ และความสงบเรียบร้อยของบ้านเมือง
- ๕) บูรณาการการทำงานของทุกภาคส่วนเพื่อขับเคลื่อนยุทธศาสตร์จังหวัดให้บรรลุผลสัมฤทธิ์

## เป้าประสงค์รวมจังหวัด

- ๑) มูลค่า การค้าการลงทุน และการท่องเที่ยวเพิ่มขึ้นอย่างต่อเนื่อง
- ๒) ผลผลิตด้านการเกษตรและอุตสาหกรรมแปรรูปสินค้าเกษตรมีความปลอดภัยได้มาตรฐานเพิ่มขึ้น
- ๓) ประชาชนอาศัยในสภาพแวดล้อมที่เหมาะสม มีพื้นที่สีเขียวที่ร่วมกันผู้คนมีคุณภาพชีวิตที่ดี มีความ
- ๔) มั่นคงและความปลอดภัยในชีวิตและทรัพย์สินผลสัมฤทธิ์ทางการศึกษาและการกีฬาเพิ่มสูงขึ้น
- ๕) ชุมชนและสังคมมีระเบียบ มีความสงบเรียบร้อย และมีความมั่นคง

## ประเด็นยุทธศาสตร์

- ประเด็นยุทธศาสตร์ที่ ๑ การยกระดับเศรษฐกิจให้พึ่งตนเองและแข่งขันได้
- ประเด็นยุทธศาสตร์ที่ ๒ การเสริมสร้างความคุ้มกันทางสังคมและคุณภาพชีวิตที่ดี
- ประเด็นยุทธศาสตร์ที่ ๓ การพัฒนาโครงสร้างพื้นฐาน ทรัพยากรธรรมชาติและสิ่งแวดล้อม
- ประเด็นยุทธศาสตร์ที่ ๔ การเสริมสร้างความมั่นคงและการรักษาความสงบเรียบร้อย

## เป้าประสงค์ (ตามประเด็นยุทธศาสตร์)

- ๑) ประชาชนมีอาชีพและรายได้เพิ่มขึ้น
- ๒) ศักยภาพการผลิตสินค้าและบริการเพิ่มขึ้นอย่างมีประสิทธิภาพ
- ๓) เด็กและเยาวชนได้รับการศึกษาอย่างทั่วถึง มีคุณภาพ และตรงความต้องการของตลาดแรงงาน
- ๔) ชาวศรีสะเกษมีศักยภาพในการแข่งขันสู่ประชาคมเศรษฐกิจอาเซียน
- ๕) ประชาชนมีสุขภาพและคุณภาพชีวิตที่ดี พึ่งพาตนเองได้ตามหลักปรัชญาเศรษฐกิจพอเพียง
- ๖) มีโครงสร้างพื้นฐานที่เอื้อประโยชน์ต่อการประกอบอาชีพ
- ๗) แหล่งทรัพยากรธรรมชาติและสิ่งแวดล้อมมีคุณภาพเหมาะสมกับการพัฒนา
- ๘) ชาวศรีสะเกษมีความปลอดภัยในชีวิตและทรัพย์สิน
- ๙) มีสัมพันธภาพอันดีกับประเทศในกลุ่มอาเซียน
- ๑๐) เกิดความสมานฉันท์ในชุมชนและสังคม

## ตัวชี้วัด

- ๑) ร้อยละที่เพิ่มขึ้นของมูลค่าการค้าชายแดน
- ๒) ร้อยละที่เพิ่มขึ้นของมูลค่าการจำหน่ายผลิตภัณฑ์วิสาหกิจชุมชน และ OTOP
- ๓) ร้อยละที่เพิ่มขึ้นของรายได้ที่เกิดจากการท่องเที่ยว
- ๔) จำนวนของผู้ประกอบการและแรงงานที่ได้พัฒนาสมรรถนะ
- ๕) ร้อยละเพิ่มขึ้นของสินค้าเกษตรที่ได้มาตรฐาน
- ๖) ร้อยละของผลสัมฤทธิ์ทางการเรียนสูงกว่าร้อยละ ๕๐
- ๗) จำนวนชาวศรีสะเกษที่มีการน้อมนำปรัชญาเศรษฐกิจพอเพียงมาประยุกต์ใช้ในชีวิตประจำวัน
- ๘) อัตราป่วยและตายด้วยโรคที่สำคัญของประชาชนจังหวัดศรีสะเกษลดลง
- ๙) จำนวนโครงสร้างพื้นฐานที่ได้รับการปรับปรุงซ่อมแซมได้มาตรฐานตามที่กำหนด
- ๑๐) จำนวนแหล่งน้ำ และดินเสื่อมสภาพที่ได้รับการพัฒนาและปรับปรุงเพิ่มขึ้น
- ๑๑) จำนวนพื้นที่ป่าไม้ตามกฎหมายได้รับการคุ้มครอง ดูแลให้คงความสมบูรณ์ (ไร่)
- ๑๒) จำนวนแหล่งน้ำขนาดเล็กในไร่นา
- ๑๓) ระดับความสำเร็จของการบริหารจัดการทรัพยากรธรรมชาติและสิ่งแวดล้อม
- ๑๔) ระดับคะแนนเฉลี่ยถ่วงน้ำหนักของร้อยละการจับกุมผู้กระทำผิดในคดีแต่ละกลุ่มที่เกิดขึ้น
- ๑๕) ระดับความสำเร็จของการดูแลประชาชนตามแนวชายแดน
- ๑๖) ระดับความสำเร็จในการป้องกันและแก้ไขปัญหาเสพติด

- ๑๗) จำนวนครั้งของการจัดกิจกรรมสร้างความสัมพันธ์กับประเทศในกลุ่มอาเซียน
- ๑๘) ร้อยละของการใกล้เคียงกรณีข้อพิพาท/ข้อขัดแย้งในชุมชนให้ได้ผลลัพธ์ที่น่าพอใจสำหรับคู่กรณี

**กลยุทธ์**

- ๑) ส่งเสริมการดำเนินชีวิตตามแนวปรัชญาเศรษฐกิจพอเพียง
- ๒) ส่งเสริมประชาชนที่มีความสามารถและทักษะเฉพาะทางสู่อาชีพ
- ๓) ส่งเสริมการค้าการลงทุนและการท่องเที่ยว
- ๔) ส่งเสริมการเพิ่มและขยายโอกาสการมีงานทำทั้งในและนอกระบบ
- ๕) พัฒนาคุณภาพสินค้าและบริการ
- ๖) สร้างมูลค่าเพิ่มให้ผลผลิตเกษตรอินทรีย์
- ๗) ยกระดับศักยภาพผู้ค้าระหว่างประเทศกลุ่มอาเซียน
- ๘) พัฒนาช่องทางการสื่อสารและพาณิชย์อิเล็กทรอนิกส์
- ๙) เพิ่มโอกาสทางการศึกษาอย่างทั่วถึงและมีคุณภาพตลอดชีวิต
- ๑๐) สนับสนุนการสื่อสารภาษาในประเทศกลุ่มอาเซียน
- ๑๑) เสริมสร้างแรงจูงใจในการเรียนต่อสายอาชีวศึกษา
- ๑๒) พัฒนาระบบบริการสุขภาพให้มีคุณภาพและได้มาตรฐาน
- ๑๓) เสริมสร้างความเข้มแข็งแก่สถาบันครอบครัวให้มีภูมิคุ้มกันจากอบายมุข สิ่งเสพติด และปัญหาสังคม

อื่นๆ

๑๔) พัฒนาระบบคมนาคมขนส่ง สาธารณูปโภคและการผังเมือง รวมทั้งพัฒนาเมืองให้ได้มาตรฐานอย่างทั่วถึงและเป็นธรรม

- ๑๕) รักษาคุณภาพของทรัพยากรธรรมชาติและการพัฒนา
- ๑๖) พัฒนาและฟื้นฟูแหล่งน้ำอย่างมีประสิทธิภาพ
- ๑๗) เสริมสร้างเครือข่ายจิตอาสาพิทักษ์สิ่งแวดล้อม
- ๑๘) เสริมสร้างความสงบเรียบร้อยและความปลอดภัยในชีวิตและทรัพย์สิน
- ๑๙) พัฒนาเครือข่ายร่วมพิทักษ์พื้นที่เขตหลังหมู่บ้านตามแนวชายแดน
- ๒๐) สร้างกลไกความร่วมมือทุกภาคส่วนในการป้องกันและแก้ไขปัญหายาเสพติด
- ๒๑) ส่งเสริมสัมพันธภาพกับประเทศกลุ่มอาเซียน
- ๒๒) เสริมสร้างความรู้การใกล้เคียงพิพาทสู่ชุมชน

**๑.๖ วิสัยทัศน์องค์กรปกครองส่วนท้องถิ่นในเขตจังหวัด**

**“เมืองน่าอยู่ประตูการค้าการท่องเที่ยวอารยธรรมขอมโบราณเป็นเลิศด้านกีฬา นาสินค้าเกษตรมาตรฐานและปลอดภัยสู่ครัวโลก”**

**๑. พันธกิจองค์กรปกครองส่วนท้องถิ่นในเขตจังหวัด**

- ๑. สร้างความมั่นคง มั่งคั่ง ความสงบเรียบร้อย บ้านเมืองมีความเป็นระเบียบร่มรื่นด้วยพื้นที่สีเขียว
- ๒. ส่งเสริมสวัสดิการสังคมท้องถิ่น
- ๓. การพัฒนาเส้นทางคมนาคม แหล่งน้ำ และระบบสาธารณูปโภค สาธารณูปการท้องถิ่น
- ๔. ส่งเสริมการค้า การลงทุน การท่องเที่ยวกับประเทศเพื่อนบ้าน
- ๕. ส่งเสริมประเพณี วัฒนธรรมและภูมิปัญญาท้องถิ่น
- ๖. ส่งเสริมสุขภาพ สนับสนุนการศึกษาและกีฬาของจังหวัด

เกษตร

๗. ส่งเสริมสินค้าเกษตรที่ได้มาตรฐานและปลอดภัย รวมทั้งสนับสนุนอุตสาหกรรมแปรรูปสินค้า

๘. บูรณาการการทำงานของหน่วยงานราชการ เพื่อขับเคลื่อนยุทธศาสตร์จังหวัดให้บรรลุผลสัมฤทธิ์

## ๒. เป้าประสงค์องค์กรปกครองส่วนท้องถิ่นในเขตจังหวัด

๑. ชุมชนและสังคม มีความเป็นระเบียบ และมีความสงบเรียบร้อย ประชาชนมีคุณภาพชีวิตที่ดี อยู่ในสภาพแวดล้อมที่เหมาะสม มีความปลอดภัยในชีวิตและทรัพย์สิน

๒. ประชาชนได้รับความสะดวก รวดเร็วในการใช้เส้นทางคมนาคม และมีระบบสาธารณสุขปโภคสาธารณสุขการอย่างทั่วถึง

๓. มูลค่าการค้าการลงทุน และรายได้จากการท่องเที่ยวเพิ่มขึ้น

๔. ประเพณี วัฒนธรรมและภูมิปัญญาท้องถิ่นได้รับการสืบสานเพื่อไม่ให้สูญหายไป

๕. ผลสัมฤทธิ์ทางการศึกษาและการกีฬาเพิ่มสูงขึ้น

๖. ผลผลิตด้านการเกษตรที่ได้มาตรฐานและปลอดภัยเพิ่มขึ้น

## ๓. ผลผลิต ๓ด้านดังนี้

๑. ด้านทรัพยากรธรรมชาติและสิ่งแวดล้อม

๒. ด้านสังคมและคุณภาพชีวิต

๓. ด้านเศรษฐกิจ

๔. ประเด็นยุทธศาสตร์การพัฒนากองกรปกครองส่วนท้องถิ่นในเขตจังหวัดประกอบด้วย๓ด้านดังนี้

## ๔.๑ ยุทธศาสตร์ที่ ๑ การพัฒนาโครงสร้างพื้นฐาน ทรัพยากรธรรมชาติและสิ่งแวดล้อม

### เป้าประสงค์

๑. มีโครงสร้างพื้นฐานและทรัพยากรธรรมชาติสิ่งแวดล้อม ที่เอื้อประโยชน์ต่อการดำรงชีวิตและการประกอบอาชีพ

### กลยุทธ์

๑. พัฒนาและฟื้นฟูแหล่งน้ำอย่างมีประสิทธิภาพ

๒. อนุรักษ์ ฟื้นฟู และบริหารจัดการทรัพยากรธรรมชาติ เพื่อตอบสนองต่อการพัฒนาอย่างยั่งยืน และแนวทางปรัชญาเศรษฐกิจพอเพียง

๓. พัฒนาระบบคมนาคมขนส่ง สาธารณูปโภค สาธารณูปการ และการผังเมือง รวมทั้งพัฒนาเมืองให้ได้มาตรฐาน อย่างทั่วถึงและเป็นธรรม

### ตัวชี้วัด

๑. ร้อยละของปริมาณแหล่งน้ำที่ได้รับการพัฒนาและปรับปรุงเพิ่มขึ้น

๒. ร้อยละของถนนที่เพิ่มขึ้น

๓. ร้อยละของถนนที่ได้รับการปรับปรุง

๔. ร้อยละขององค์กรปกครองท้องถิ่นที่ได้รับการส่งเสริมให้มีการพัฒนาเมือง โดยการวางผังเมืองที่มี

มาตรฐาน

## ๔.๒ ยุทธศาสตร์ที่ ๒ การเสริมสร้างภูมิคุ้มกันทางสังคม และคุณภาพชีวิตที่ดี เป้าประสงค์

๑. สังคมเกิดความสมานฉันท์ ประชาชนอยู่ดีมีสุข
๒. ประชาชนมีความมั่นคงปลอดภัยในชีวิตและทรัพย์สิน
๓. ประชาชนมีความพึงพอใจในการรับบริการจากหน่วยงานภาครัฐ
๔. เด็กและเยาวชนได้รับการศึกษาเรียนรู้อย่างทั่วถึงและมีคุณภาพ
๕. ประชาชนมีสุขภาพ และคุณภาพชีวิตที่ดี มีภูมิคุ้มกันทางสังคมที่เข้มแข็งพึ่งพาตนเองได้ตามหลัก

ปรัชญาเศรษฐกิจพอเพียง

๖. มีความสัมพันธ์ที่ดีกับประเทศเพื่อนบ้าน
๗. ประชาชนผู้ได้รับภัยพิบัติ และผู้อาศัยอยู่ตามแนวชายแดนมีความปลอดภัยในชีวิตและทรัพย์สิน
๘. ความเป็นเลิศทางด้านกีฬา

### กลยุทธ์

๑. การส่งเสริมสำนึกในอุดมการณ์รักชาติและหน้าที่ของพลเมืองไทย เพื่อความสมานฉันท์ของคนใน

ชาติ

๒. การเสริมสร้างความสงบเรียบร้อย และความปลอดภัยในชีวิตและทรัพย์สิน
๓. การพัฒนาประสิทธิภาพการบริหารจัดการภาครัฐ และการปรับปรุงคุณภาพการให้บริการ

ประชาชน

๔. เพิ่มโอกาสทางการศึกษาแก่ประชากรในวัยเรียนอย่างทั่วถึงและมีคุณภาพ
๕. การรักษาสืบทอดวัฒนธรรมประเพณีและภูมิปัญญาท้องถิ่น
๖. ส่งเสริมประชาชนให้มีสุขภาพอนามัยที่ดี พึ่งพาตนเองได้
๗. สร้างค่านิยม จิตสำนึก และพัฒนาศีลธรรม คุณธรรม จริยธรรม ของเด็กและเยาวชนและ

ประชาชน

๘. เสริมสร้างความเข้มแข็งแก่สถาบันครอบครัวให้มีภูมิคุ้มกันจากอบายมุข สิ่งเสพติดและปัญหาทาง

สังคมอื่น ๆ

๙. สนับสนุนและส่งเสริมสวัสดิการให้แก่กลุ่มผู้ด้อยโอกาส
๑๐. การบูรณาการการศึกษา ศาสนา วัฒนธรรม กีฬา สาธารณสุข และแรงงานอย่างองค์รวม
๑๑. การส่งเสริมความสัมพันธ์กับประเทศเพื่อนบ้าน
๑๒. ส่งเสริมเยาวชนและประชาชนให้เป็นเลิศด้านการกีฬาสู่การอาชีพ

### ตัวชี้วัด

๑. จำนวนกิจกรรมที่ส่งเสริมการรักชาติ
๒. ร้อยละของหมู่บ้านที่ได้รับผลกระทบภัยพิบัติ ได้รับการช่วยเหลือรวดเร็วทันตามความต้องการ
๓. ร้อยละของอุบัติเหตุลดลง
๔. ร้อยละของการบริการที่สามารถลดขั้นตอนและระยะเวลาให้บริการ
๕. ร้อยละของบุคลากรที่มีส่วนร่วมในกิจกรรมการแลกเปลี่ยนเรียนรู้

๖. ร้อยละของงานบริการที่ได้จัดทำมาตรฐานหรือคู่มือการให้บริการ
๗. ร้อยละของบุคลากรที่ผ่านระดับของขีดสมรรถนะที่ส่วนราชการกำหนด
๘. ร้อยละของบุคลากรที่ได้รับการพัฒนาขีดสมรรถนะตามแผนพัฒนาบุคลากร
๙. ร้อยละของความครอบคลุม ถูกต้อง และทันสมัยของฐานข้อมูลที่สนับสนุนยุทธศาสตร์
๑๐. ร้อยละเฉลี่ยถ่วงน้ำหนักความสำเร็จของโครงการตามนโยบายการกำกับดูแลองค์กรที่ดี
๑๑. ร้อยละของการศึกษาภาคบังคับ และการศึกษาต่อ ม.ปลาย, สายอาชีพ
๑๒. ร้อยละของผลสัมฤทธิ์ทางการศึกษาสูงกว่าค่าฐาน
๑๓. ร้อยละของสถานศึกษาที่ผ่านการรับรองมาตรฐาน (สมศ.)
๑๔. ร้อยละของสถานศึกษาที่มีการบริหารจัดการที่เข้มแข็ง
๑๕. จำนวนภูมิปัญญาท้องถิ่นที่ได้รับการเผยแพร่และประชาสัมพันธ์เพิ่มขึ้น
๑๖. ร้อยละที่เพิ่มขึ้นของทุนทางวัฒนธรรมท้องถิ่นมาสร้างมูลค่าเพิ่มทางเศรษฐกิจ
๑๗. ร้อยละที่เพิ่มขึ้นของแหล่งเรียนรู้ทางวัฒนธรรม
๑๘. อัตราป่วยโรคไข้เลือดออก (เป้าหมายไม่เกิน ๘๔ ต่อแสนประชากร)
๑๙. ร้อยละของอัตราการป่วยด้วยโรคไข้เลือดออก
๒๐. จำนวนเด็ก เยาวชน นักเรียน นักศึกษา และประชาชนที่เข้ารับการอบรมศีลธรรมคุณธรรม และ

#### จริยธรรม

๒๑. จำนวนเด็ก เยาวชน นักเรียน นักศึกษา และประชาชนที่เข้าร่วมกิจกรรมทางศาสนา
๒๒. ร้อยละของครอบครัวที่มีความเข้มแข็งเพิ่มขึ้น
๒๓. ร้อยละผู้ด้อยโอกาสได้รับสวัสดิการสังคม
๒๔. ร้อยละขององค์กรปกครองส่วนท้องถิ่นที่มีแผนงานด้านสวัสดิการสังคม
๒๕. จำนวนแผนงาน/โครงการที่มีการบูรณาการการศึกษา ศาสนา วัฒนธรรม กีฬาสาธารณสุข และ

#### แรงงานอย่างองค์รวม

๒๖. จำนวนแผนงาน/โครงการการจัดการความรู้ในหน่วยงานการศึกษา ศาสนา วัฒนธรรมกีฬา

#### สาธารณสุข และแรงงาน

๒๗. จำนวนแผนงาน/โครงการที่ส่งเสริมแนวทางปรัชญาเศรษฐกิจพอเพียงในหน่วยงาน
๒๘. ร้อยละของจำนวนหมู่บ้านตามแนวชายแดน ที่ได้รับผลกระทบจากเหตุความไม่สงบได้รับความช่วยเหลือ และแก้ไขปัญหาได้อย่างรวดเร็วทันตามความต้องการ
๒๙. พัฒนานักกีฬาให้เป็นนักกีฬาทีมชาติ มีนักกีฬาไปสู่ความเป็นนักกีฬาอาชีพ
๓๐. มีลำดับของการแข่งขันกีฬาเยาวชนแห่งชาติและกีฬาแห่งชาติ

#### ๔.๓ ยุทธศาสตร์ที่ ๓ การยกระดับเศรษฐกิจให้พึ่งตนเองและแข่งขันได้ เป้าประสงค์

๑. ประชาชนมีอาชีพและรายได้เพิ่มขึ้น
๒. ศักยภาพการผลิตสินค้าและบริการเพิ่มขึ้น

#### กลยุทธ์

๑. ส่งเสริมการดำเนินชีวิตตามแนวปรัชญาเศรษฐกิจพอเพียง
๒. ส่งเสริมการค้า การลงทุน และการท่องเที่ยว

๓. ส่งเสริมการเพิ่มและขยายโอกาสการมีงานทำทั้งในและนอกระบบ
๔. พัฒนาคุณภาพสินค้าและบริการ

### ตัวชี้วัด

๑. จำนวนครัวเรือนยากจนเป้าหมายที่มีรายได้ต่ำกว่าเกณฑ์ จปฐ. ได้รับการส่งเสริมการดำเนินชีวิตตามแนวทางปรัชญาเศรษฐกิจพอเพียง
๒. จำนวนหมู่บ้านที่มีรายได้เพิ่มขึ้น
๓. ร้อยละของชุมชนที่ได้รับการส่งเสริมที่ได้รับการส่งเสริม/สนับสนุนการปรับแผนชุมชนด้วยกระบวนการมีส่วนร่วม
๔. จำนวนหมู่บ้านเศรษฐกิจพอเพียงต้นแบบ
๕. จำนวนแหล่งเรียนรู้เพิ่มขึ้น
๖. ร้อยละที่เพิ่มขึ้นของมูลค่าการค้าขายแดน
๗. ร้อยละที่เพิ่มขึ้นของมูลค่าการจำหน่ายผลิตภัณฑ์ OTOP
๘. ร้อยละของจำนวนแหล่งท่องเที่ยวที่ได้รับการเผยแพร่ประชาสัมพันธ์
๙. ร้อยละที่เพิ่มขึ้นของรายได้ที่เกิดจากการท่องเที่ยว
๑๐. มีศูนย์ข้อมูลการค้าการลงทุนและการท่องเที่ยว

### ๑.๗ วิสัยทัศน์การพัฒนาอำเภอศรีรัตนะ

“อำเภอศรีรัตนะ เมืองน่าอยู่ คุณธรรม เศรษฐกิจพอเพียงปลูกพืชผลการเกษตรทุกฤดูกาล ผลิตอุตสาหกรรมในครัวเรือนให้มีมาตรฐานที่ยั่งยืน สร้างเสริมชุมชนเข้มแข็ง พัฒนาเครือข่าย องค์กรชุมชน ประชาชน มีสุขภาพดีถ้วนหน้า พัฒนาแหล่งเรียนรู้ชุมชน รณรงค์ส่งเสริมภูมิปัญญาท้องถิ่น”

เป้าหมายในการพัฒนา ดังนี้

- ๑) บ้านเมืองสะอาด น่าอยู่ถูกสุขลักษณะเป็นระเบียบ
- ๒) ประชาชนมีความปลอดภัยในชีวิตและทรัพย์สิน
- ๓) อำนวยความเป็นธรรมแก่ประชาชน
- ๔) มีสุขภาพดีถ้วนหน้า ปราศจากโรคภัย
- ๕) มีการจัดระเบียบสังคมที่ดี
- ๖) ถนนหนทางสะดวก แสงสว่างทั่วถึง มีน้ำดื่ม น้ำใช้ที่สะอาด ระบบสาธารณสุขปลอดภัยที่ดี
- ๗) รักษาประเพณีวัฒนธรรม การมีวิถีพอเพียง มีน้ำใจเอื้ออาทร
- ๘) มีการทำงานเป็นคณะเป็นทีม ประชาชนพอใจผลงาน มีการทำงานที่โปร่งใส ไม่มีอคติหรือเลือกปฏิบัติ
- ๙) เพิ่มรายได้ ลดรายจ่าย ขยายโอกาสเข้าหาแหล่งทุน
- ๑๐) ช่วยเหลืออาหารต่อคนยากจน ส่งเสริมการรวมกลุ่มอาชีพ ส่งเสริมสินค้าหนึ่งตำบลหนึ่งผลิตภัณฑ์

### ๒. ยุทธศาสตร์การพัฒนาอำเภอ

#### ๒.๑ แนวทางการเพิ่มศักยภาพคนและชุมชน

#### วัตถุประสงค์

เพื่อพัฒนาศักยภาพของคน ครอบครัว ชุมชน และองค์กรประชาชนทุกรูปแบบให้มีความรู้ความสามารถและมีการพัฒนาทางด้านร่างกาย อารมณ์ สังคมและสติปัญญา เพื่อการเข้ามามีส่วนร่วมรับผิดชอบในการแก้ไขปัญหา และการพัฒนาประเทศชาติให้เหมาะสมกับเพศและวัย

## เป้าหมาย

๑. การระดมจัดหาทุนการศึกษาเพื่อส่งเสริมสนับสนุนการศึกษาต่อให้ได้ร้อยละ ๙๕
๒. บริการการศึกษาออกโรงเรียน
๓. ฝึกอบรมและส่งเสริมอาชีพนอกภาคการเกษตร จำนวน ๒๐ กลุ่ม

## แผนงานย่อย

๑. ส่งเสริมการศึกษานอกระบบ
๒. ขยายโอกาสทางการศึกษาในระดับมัธยมศึกษา
๓. การพัฒนาอาชีพ และแรงงาน

### ๒.๒ แนวทางการฝึกอบรมอาชีพ การมีงานทำและรายได้

#### วัตถุประสงค์

เพื่อสนับสนุนให้เกิดการสร้างงานและจ้างงานในภูมิภาคและท้องถิ่นเป็นการรองรับปัญหาการว่างงานนอกฤดูกาลการเกษตร และการอพยพกลับคืนถิ่นของแรงงานที่ถูกเลิกจ้างอันเนื่องมาจากปัญหาเศรษฐกิจตกต่ำ

#### เป้าหมาย

การฝึกอบรมและส่งเสริมอาชีพนอกฤดูกาลการเกษตรที่ประชาชนต้องการ เช่น อุตสาหกรรมในครัวเรือน การหัตถกรรมในครัวเรือน การแปรรูปผลผลิตและความชำนาญทางด้านช่าง

#### แผนงานย่อย

๑. การส่งเสริมอาชีพนอกฤดูกาลการเกษตร
๒. การพัฒนาแหล่งน้ำเพื่อการเกษตร
๓. การก่อสร้าง ปรับปรุง และพัฒนาโครงสร้างพื้นฐานด้านการผลิต

### ๒.๓ แนวทางฟื้นฟูบูรณะทรัพยากรธรรมชาติ

#### วัตถุประสงค์

เพื่อเป็นการแก้ไขปัญหาด้านสิ่งแวดล้อม และสนับสนุนให้กลุ่มอาสาสมัครและองค์กรประชาชนในพื้นที่ร่วมกันดูแล รักษา อนุรักษ์ ฟื้นฟู พัฒนาแหล่งท่องเที่ยวตลอดจนทรัพยากรธรรมชาติเพื่อรองรับนโยบายปีการท่องเที่ยวไทยควบคู่ไปกับการดูแลรักษาศิลปวัฒนธรรมและคุณภาพสิ่งแวดล้อม

#### เป้าหมาย

๑. ขุดลอกแหล่งน้ำเพื่อการเกษตร จำนวน ๓๕ แห่ง
๒. ปลูกป่าชุมชน จำนวนเนื้อที่ ๒,๐๐๐ ไร่
๓. พัฒนาป่าชุมชน จำนวน ๒๐๐ ไร่

#### แผนงานย่อย

๑. ปรับปรุงแหล่งแหล่งน้ำเพื่อการเกษตร
๒. การปลูกป่าทดแทน
๓. รณรงค์ประชาสัมพันธ์ ให้มีการอนุรักษ์ทรัพยากรธรรมชาติและป่าไม้

### ๒.๔ แนวทางการเพิ่มบทบาทของประชาชนและองค์กรท้องถิ่นในการบริหารจัดการ

#### วัตถุประสงค์

เพื่อส่งเสริมการมีส่วนร่วมทางการเมือง ของประชาชน องค์กรประชาชนและกลุ่มมวลชนทุกหมู่เหล่าและส่งเสริมการกระจายอำนาจ การบริหารราชการทุกระดับให้เป็นไปตามบทบัญญัติแห่งกฎหมายรัฐธรรมนูญ

ส่งเสริมการกระจายอำนาจ การบริหารราชการทุกระดับให้เป็นไปตามบทบัญญัติแห่งกฎหมายรัฐธรรมนูญ

### เป้าหมาย

ส่งเสริมความรู้ด้านประชาธิปไตย โดยเสริมสร้างความรู้ ความเข้าใจตามกฎหมายรัฐธรรมนูญ เกี่ยวกับสิทธิหน้าที่และการมีส่วนร่วมทางการเมือง ให้เกิดผลเป็นรูปธรรมในทางปฏิบัติเพื่อให้เกิดวิถีชีวิตประชาธิปไตย ระดับบุคคล ครอบครัว และชุมชนอย่างถูกต้อง

### แผนงานย่อย

๑. อบรมเพื่อเผยแพร่ความรู้ตามกฎหมายรัฐธรรมนูญ ฉบับปี ๒๕๕๐
๒. จัดให้มีการรับฟังความเห็นสาธารณะ หรือประชาพิจารณ์ก่อนการตัดสินใจในโครงการสำคัญที่มี

ผลกระทบต่อประชาชน

### การใช้ผังเมืองรวมหรือผังเมืองเฉพาะในการกำหนดแนวทางพัฒนา

เพื่อให้การพัฒนาเป็นไปอย่างเป็นระบบ มีการวางแผนที่ดี และคุ้มค่าในการพัฒนาจึงใช้ผังเมืองรวมหรือผังเมืองเฉพาะในการกำหนดแนวทางการพัฒนา

## ๒. ยุทธศาสตร์การพัฒนาขององค์การบริหารส่วนตำบลสะพุง

### ๒.๑ วิสัยทัศน์

วิสัยทัศน์ (vision) และพันธกิจ (mission) การพัฒนาท้องถิ่น

*“ชุมชนน่าอยู่มีความเข้มแข็ง สิ่งแวดล้อมดี คนมีคุณภาพและการบริหารจัดการที่ดี  
แบบมีส่วนร่วมจากทุกภาคส่วน โปร่งใสสามารถตรวจสอบได้”*

พันธกิจ (mission) การพัฒนาท้องถิ่น

๑. พัฒนาชุมชนให้น่าอยู่มีความเข้มแข็ง โดยได้รับบริการสาธารณะด้านโครงสร้างพื้นฐาน  
จำเป็น เพื่อรองรับการขยายตัวของชุมชนและเศรษฐกิจ
๒. การกำจัดขยะมูลฝอย สิ่งปฏิกูลและมลภาวะที่มีความยั่งยืน
๓. ส่งเสริมและพัฒนาศักยภาพของคน ครอบครัวและชุมชนในการพึ่งตนเอง
๔. การพัฒนาระบบบริหารจัดการภาครัฐที่ดีและมีส่วนร่วมจากทุกภาคส่วน

### ๒.๒ จุดมุ่งหมายเพื่อการพัฒนาท้องถิ่น

จุดมุ่งหมายเพื่อการพัฒนาเป็นการกำหนดขอบเขตของกิจกรรมที่ควรค่าแก่การดำเนินการ ซึ่งกิจกรรมหรือขอบเขตเหล่านี้จะสนับสนุนหรือนำไปสู่การบรรลุพันธกิจและวิสัยทัศน์ที่กำหนด องค์การบริหารส่วนตำบลสะพุง จึงได้กำหนดจุดมุ่งหมายเพื่อการพัฒนาท้องถิ่น ดังนี้

๑. ประชาชนได้รับบริการด้านสาธารณสุขปกเอด สาธารณูปการอย่างทั่วถึง
๒. ประชาชนมีอาชีพ มีรายได้พอเพียง และมีความมั่นคงทางเศรษฐกิจ
๓. ประชาชนมีคุณภาพชีวิตที่ดี มีแหล่งเรียนรู้ มีภูมิคุ้มกัน รู้เท่าทันโลก
๔. ประชาชนได้รับบริการด้วยความเป็นธรรม โปร่งใส มีส่วนร่วมในการพัฒนาท้องถิ่น
๕. ชุมชนมีทรัพยากรธรรมชาติและสิ่งแวดล้อมที่สมดุลและยั่งยืน
๖. ประชาชนมีสุขภาพอนามัยที่ดี

## ๓.๒ ยุทธศาสตร์

### ๑)ยุทธศาสตร์พัฒนาด้านโครงสร้างพื้นฐาน

- ๑.๑) แผนงานการพัฒนาด้านงานด้านการคมนาคมและการขนส่ง ก่อสร้าง ปรับปรุง บำรุงรักษา

ถนน สะพาน ทางเท้า ท่อระบายน้ำให้ได้มาตรฐานเพื่ออำนวยความสะดวกให้กับประชาชน

๑.๒) แผนงานการพัฒนาด้านสาธารณสุขโรค สาธารณูปการ การบริหารจัดการน้ำแบบบูรณาการเพื่อป้องกันน้ำท่วมในฤดูน้ำหลาก และการขุดน้ำสำหรับการอุปโภคบริโภค

๑.๓) แผนงานการสนับสนุนให้มีการปรับปรุงไฟฟ้าสาธารณะหมู่บ้าน ขยายเขตไฟฟ้า ไฟฟ้าเพื่อการเกษตรและระบบไฟฟ้าของท้องถิ่น

**๒) ยุทธศาสตร์การพัฒนาด้านการส่งเสริมคุณภาพชีวิต**

๒.๑) แผนงานการพัฒนาด้านการส่งเสริมอาชีพ

๒.๒) แผนงานการพัฒนาด้านสวัสดิการสังคม

๒.๓) แผนงานการป้องกันและแก้ไขปัญหายาเสพติดในชุมชน

๒.๔) แผนงานการพัฒนาด้านการศึกษา

๒.๕) แผนงานการพัฒนาทางด้านสาธารณสุข

**๓) ยุทธศาสตร์การพัฒนาด้านการจัดระเบียบชุมชน สังคมและการรักษาความสงบเรียบร้อย**

๓.๑) แผนงานการพัฒนาด้านการส่งเสริมประชาธิปไตย

๓.๒) แผนงานการพัฒนาด้านการป้องกันและบรรเทาสาธารณภัย

๓.๓) แผนงานการพัฒนาด้านการรักษาความสงบเรียบร้อย

**๔) ยุทธศาสตร์ด้านการวางแผน การส่งเสริมการลงทุน การเกษตร พาณิชยกรรมและการท่องเที่ยว**

๔.๑) แผนงานการพัฒนาด้านการส่งเสริมการลงทุน

๔.๒) แผนงานการพัฒนาด้านการส่งเสริมการเกษตร

๔.๓) แผนงานการพัฒนาด้านการพาณิชยกรรม

๔.๔) แผนงานการพัฒนาด้านการท่องเที่ยว

**๕) ยุทธศาสตร์การพัฒนาด้านทรัพยากรธรรมชาติและสิ่งแวดล้อม**

๕.๑) แผนงานการพัฒนาสร้างจิตสำนึกและตระหนักในการรักษาทรัพยากรธรรมชาติและสิ่งแวดล้อม

๕.๒) แผนงานการพัฒนาบำบัดกำจัดขยะมูลฝอยธรรมชาติ

๕.๓) แผนงานการพัฒนาการพัฒนากฎหมายความหลากหลายทางชีวภาพและการสร้างความมั่นคงของ

ฐานทรัพยากรและสิ่งแวดล้อม

**๖) ยุทธศาสตร์การพัฒนาด้านศิลปะ วัฒนธรรม จารีตประเพณีและภูมิปัญญาท้องถิ่น**

๖.๑) แผนงานการพัฒนา ส่งเสริมการสืบทอดภูมิปัญญาท้องถิ่นสร้างเป็นองค์ความรู้ เผยแพร่ให้แก่คนในท้องถิ่น

๖.๒) แผนงานการพัฒนา ส่งเสริม สนับสนุนและอนุรักษ์ ขนบธรรมเนียมประเพณีและวัฒนธรรมที่งดงามของท้องถิ่นให้สืบทอดต่อไป

**๗) ยุทธศาสตร์การพัฒนาด้านการบริหารจัดการบ้านเมืองที่ดี**

๗.๑) แผนงานการพัฒนาการสร้างจิตสำนึกและพัฒนาขีดความสามารถบุคลากรภาครัฐ

๗.๒) แผนงานการพัฒนาการเสริมสร้างประสิทธิภาพการปฏิบัติงานและการบริการประชาชน

๗.๓) แผนงานการพัฒนาการส่งเสริมการมีส่วนร่วมของทุกภาคส่วนในการบริหารจัดการและการตรวจสอบควบคุม

### ๒.๓ เป้าประสงค์

- ๑) การได้รับการบริการด้านโครงสร้างพื้นฐานให้มีความสะดวกและรวดเร็ว
- ๒) การได้รับสวัสดิการด้านสังคมสงเคราะห์อย่างทั่วถึง เด็กและเยาวชนมีคุณภาพทางการศึกษาตามเกณฑ์มาตรฐาน รวมทั้งการสร้างสังคมความน่าอยู่
- ๓) ประชาชนมีความปลอดภัยในชีวิตและทรัพย์สิน
- ๔) ประชาชนมีศักยภาพมีรายได้เพียงพอสามารถพึ่งตนเองได้
- ๕) มลภาวะและสิ่งแวดล้อมไม่เป็นพิษทำให้ชุมชนน่าอยู่อย่างสงบสุข
- ๖) ประชาชนมีความรู้และบำรุงรักษา ศิลปวัฒนธรรมและประเพณีท้องถิ่น อันดีงาม
- ๗) การบริหารจัดการภาครัฐที่ดีและมีส่วนร่วมจากทุกภาคส่วน

### ๒.๔ ตัวชี้วัด

- ๑) ประชาชนในเขตองค์การบริหารส่วนตำบลสะพุงมีระบบสาธารณูปโภคอย่างทั่วถึง ไม่ว่าจะเป็นถนน ไฟฟ้าและแหล่งน้ำในการอุปโภค-บริโภค เพิ่มมากขึ้นร้อยละ ๕
- ๒) เด็ก เยาวชนและประชาชน ได้รับการศึกษาและมีความรู้เพิ่มมากขึ้นร้อยละ ๕๐ และมีคุณภาพชีวิตที่ดีขึ้นในด้านการสาธารณสุข การสวัสดิการสังคมการส่งเสริมอาชีพ ร้อยละ ๑๕รวมทั้งเป็นหมู่บ้าน/ชุมชน ที่ปลอดภัยจากยาเสพติด ร้อยละ ๑๐
- ๓) ประชาชนในเขตองค์การบริหารส่วนตำบลสะพุง มีความปลอดภัยในชีวิตและทรัพย์สิน ร้อยละ ๔๐ และสามารถเข้ารับบริการและความช่วยเหลือในด้านป้องกันและบรรเทาสาธารณภัย ร้อยละ ๙๐
- ๔) หมู่บ้าน/ชุมชนมีรายได้เพิ่มขึ้นจากการประกอบอาชีพเสริมในอัตราร้อยละ ๕ และพึ่งตนเองได้มากขึ้น
- ๕) หมู่บ้าน/ชุมชน สถานที่ต่างๆ ในเขตองค์การบริหารส่วนตำบลสะพุงร้อยละ ๓๐ เป็นเมืองน่าอยู่
- ๖) ประชาชนในเขตองค์การบริหารส่วนตำบลสะพุง ร้อยละ ๗๐ มีส่วนร่วมในการพัฒนาด้านการกีฬาด้านการท่องเที่ยวการอนุรักษ์วัฒนธรรมและประเพณีอันดีงามให้สืบทอดไปสู่ชนรุ่นหลัง
- ๗) การบริการ การบริหารจัดการขององค์การบริหารส่วนตำบลสะพุง มีผลการปฏิบัติงานที่เพิ่มประสิทธิภาพในการปฏิบัติงาน สูงร้อยละ ๕๐

### ๒.๕ ค่าเป้าหมาย

- ๑) การได้รับการบริการด้านโครงสร้างพื้นฐานให้มีความสะดวกและรวดเร็ว
- ๒) การได้รับการบริการด้านสวัสดิการต่างๆ การสังคมสงเคราะห์ การศึกษา อย่างทั่วถึง
- ๓) การได้รับการบริการและความช่วยเหลือในด้านป้องกันและบรรเทาสาธารณภัย และประชาชนมีความปลอดภัยในชีวิตและทรัพย์สิน จากหน่วยงานผู้รับผิดชอบ
- ๔) ประชาชนมีศักยภาพมีรายได้เพียงพอสามารถพึ่งตนเองได้
- ๕) มลภาวะและสิ่งแวดล้อมไม่เป็นพิษทำให้ชุมชนน่าอยู่อย่างสงบสุข
- ๖) ประชาชนมีความรู้และบำรุงรักษาศิลปวัฒนธรรมอันดีงาม
- ๗) การบริหารจัดการภาครัฐที่ดีและมีส่วนร่วมจากทุกภาคส่วน

### ๒.๖ กลยุทธ์

- ๑) ส่งเสริมสนับสนุนการวางระบบการพัฒนาด้านโครงสร้างพื้นฐานให้สอดคล้องกับความจำเป็นและความต้องการของประชาชนก่อสร้าง ปรับปรุงเส้นทางการคมนาคมอย่างทั่วถึง
- ๒) พัฒนาชุดลอก คูคลองและจัดสร้างแหล่งน้ำ เพื่อเก็บกักน้ำไว้ใช้ในการเกษตรการอุปโภค/บริโภค รวมทั้งเพื่อแก้ไขปัญหาหน้าท่วมและน้ำแล้ง

- ๓) ขยายเขตระบบไฟฟ้าเพื่อการเกษตร ไฟฟ้าแรงต่ำ ไฟฟ้าเพื่อแสงสว่าง ให้ครอบคลุมทั้งตำบล
- ๔) ปรับปรุงและก่อสร้างรางระบายน้ำภายในหมู่บ้าน/ชุมชน ให้ทั่วถึงและเป็นระบบ
- ๕) สนับสนุน ส่งเสริมและพัฒนาระบบการศึกษา บุคลากรด้านการศึกษา ครู นักเรียน ให้เป็นผู้มี

คุณภาพมีทักษะและศักยภาพตามมาตรฐานสากล รองรับประชาคมอาเซียน

๖) สนับสนุน ส่งเสริมและให้ความร่วมมือการให้บริการในด้านสาธารณสุข การป้องกันโรคต่างๆ เพื่อให้บริการประชาชน และรับทราบปัญหา อุปสรรค และความต้องการของประชาชนในพื้นที่พัฒนาศักยภาพของอาสาสมัครสาธารณสุขประจำหมู่บ้าน (อสม) ส่งเสริมสุขภาพและอนามัยของประชาชนในทุกระดับ ให้มีสุขภาพแข็งแรง

๗) ป้องกันและให้ความร่วมมือในการแก้ไขปัญหาการเสพติด การผลิตและการจำหน่ายยาเสพติดในทุกระดับ

๘) ส่งเสริมชุมชนให้เข้มแข็ง พัฒนาบทบาทของคณะผู้นำชุมชน คณะกรรมการหมู่บ้านและชุมชนให้พัฒนาบทบาทและคุณภาพชีวิตของเด็ก เยาวชน สตรี ผู้สูงอายุ ผู้พิการ ผู้ด้อยโอกาสประชาชน และคุ้มครองสิทธิเสรีภาพของประชาชนพัฒนาคุณภาพและศักยภาพตามความสามารถของแรงงานในท้องถิ่น

๙) ส่งเสริมและพัฒนากิจการให้บริการด้านสังคมสงเคราะห์ ให้ทั่วถึงทุกครัวเรือน

๑๐) ส่งเสริม สนับสนุนและร่วมมือกับส่วนราชการ หน่วยงานต่างๆ ในการเตรียมความพร้อมในการป้องกันภัย และการช่วยเหลือผู้ประสบภัยติดตั้งระบบกล้องวงจรปิดในเขตชุมชนและสถานที่สำคัญ สนับสนุนการฝึกอบรมจัดตั้งและอบรมฟื้นฟูตำรวจบ้านและอาสาสมัครป้องกันภัยฝ่ายพลเรือน (อปพร.) และดูแลรักษาความปลอดภัยและการจราจร

๑๑) พัฒนา ปรับปรุงพันธุ์พืชและเมล็ดพันธุ์พืชที่มีคุณภาพ ส่งเสริมให้เกิดเกษตรอุตสาหกรรมลดต้นทุน เพิ่มมูลค่าผลผลิตทางการเกษตรปรับปรุงผลิตผลให้มีคุณภาพส่งเสริมสนับสนุนการถนอมและแปรรูปสินค้าทางการเกษตรส่งเสริมให้มีการเลี้ยงสัตว์เศรษฐกิจ เพื่อการบริโภคเพื่อจำหน่ายและเพื่อการอนุรักษ์และเพิ่มช่องทางตลาด

๑๒) พัฒนาพื้นที่ฟูและอนุรักษ์ธรรมชาติ สิ่งแวดล้อม แหล่งน้ำ ลุ่มน้ำลำคลองและป่าไม้ให้มีความอุดมสมบูรณ์สร้างจิตสำนึกเพื่อป้องกันและแก้ไขปัญหามลพิษและปัญหาสิ่งแวดล้อมของชุมชน จัดทำระบบกำจัดขยะรวมและจัดการขยะมูลฝอยและสิ่งปฏิกูล

๑๓) พัฒนาพื้นที่ฟูและส่งเสริมกิจกรรมด้านศาสนา ศิลปวัฒนธรรมและประเพณีของชุมชนท้องถิ่น โดยการอนุรักษ์สืบสานต่อและเชื่อมโยงสู่กิจกรรมการท่องเที่ยว

๑๔) ปรับปรุงโครงสร้างการบริหารงาน นำระบบสารสนเทศมาใช้ในการบริหารงานภายในองค์กร สนับสนุนบุคลากรในสังกัดให้ได้รับการศึกษา อบรม การทำวิจัย เพิ่มพูนความรู้เพื่อเพิ่มประสิทธิภาพในการปฏิบัติราชการ

## ๒.๗ จุดยืนทางยุทธศาสตร์

๑) การพัฒนาให้หมู่บ้าน/ชุมชนน่าอยู่มีความเข้มแข็งโดยได้รับการสาธารณสุขด้านโครงสร้างพื้นฐานที่จำเป็นเพื่อรองรับการขยายตัวของชุมชนและการพัฒนาในด้านอื่นๆ

๒) การพัฒนาระบบการศึกษาตามเกณฑ์มาตรฐาน การให้บริการในด้านสวัสดิการสังคม ให้ทั่วถึงทุกครัวเรือน

๓) ส่งเสริมและพัฒนาศักยภาพกลุ่มองค์กร คน ให้มีความเข้มแข็งในการพึ่งตนเอง

๔) การส่งเสริม อนุรักษ์ศิลปะ วัฒนธรรมและประเพณีท้องถิ่น อันดีของท้องถิ่น

๕) การกำจัดขยะมูลฝอยสิ่งปฏิกูลและมลภาวะสิ่งแวดล้อมที่มีอย่างยั่งยืน

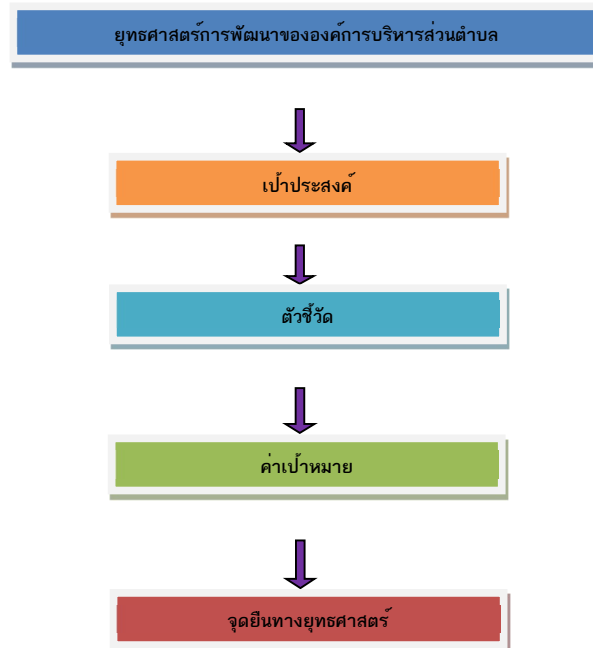
๖) การพัฒนางานด้านป้องกันและบรรเทาสาธารณภัย ให้มีประสิทธิภาพ เพื่อความปลอดภัยในชีวิตและทรัพย์สินของประชาชน

๗) การพัฒนาระบบการบริหารจัดการภาครัฐที่ดีและมีส่วนร่วมจากทุกภาคส่วน

## ๒.๘ ความเชื่อมโยงของยุทธศาสตร์ในภาพรวม

ภาพรวมดังนี้

การจัดทำแผนพัฒนาท้องถิ่นห้าปีขององค์การบริหารส่วนตำบล มีความเชื่อมโยงของยุทธศาสตร์ใน



### ๓. การวิเคราะห์เพื่อพัฒนาท้องถิ่น

#### ๓.๑ การวิเคราะห์กรอบการจัดทำยุทธศาสตร์ขององค์กรปกครองส่วนท้องถิ่น

ตามที่ องค์การบริหารส่วนตำบลสะพุง ได้ร่วมกับคณะทำงานในการจัดทำแผนพัฒนาท้องถิ่น ตามโครงการจัดประชุมประชาคมแผนพัฒนาตำบลและแผนชุมชนเพื่อจัดทำแผนพัฒนาท้องถิ่นท้องถิ่น (พ.ศ. ๒๕๖๖-๒๕๗๐)

ในระดับตำบล เมื่อวันที่ ๑๔ มิถุนายน ๒๕๖๒ นั้น ซึ่งจากการจัดทำโครงการจัดประชุมประชาคมแผนพัฒนาตำบลและแผนชุมชนเพื่อจัดทำแผนพัฒนาท้องถิ่นท้องถิ่น (พ.ศ. ๒๕๖๖-๒๕๗๐) และการประชุมประชาคมแผนพัฒนาตำบลและแผนชุมชนในระดับตำบลดังกล่าวฯ องค์การบริหารส่วนตำบลสะพุง สามารถแบ่งกลุ่มวิเคราะห์ปัญหา ๗ เรื่องด้วยกันคือ

- ๑) โครงสร้างพื้นฐาน
- ๒) การประกอบอาชีพเกษตรกรรมที่ดินทำกินการว่างงาน
- ๓) สิ่งแวดล้อมและทรัพยากร
- ๔) สิทธิของผู้สูงอายุเยาวชนสตรีคนด้อยโอกาสกลุ่มเครือข่ายและสื่อชุมชน
- ๕) การศึกษาท้องถิ่นภูมิปัญญาชาวบ้านองค์ความรู้ท้องถิ่นวัฒนธรรมและศาสนา
- ๖) ยาเสพติด
- ๗) สุขภาพ

ซึ่งที่ประชุมมีความเห็นร่วมกันวิเคราะห์ปัญหาโดยใช้หลัก SWOT analysis และจัดลำดับความสำคัญของปัญหาโดยใช้วิธีการ Rating Soales มีหลักเกณฑ์ที่จะใช้สำหรับการจัดลำดับความสำคัญปริมาณ

ปัญหาขนาดของกลุ่มคนที่ได้รับประโยชน์ ความร้ายแรงและความเร่งด่วน โดยเฉพาะปัญหาด้านสิ่งแวดล้อมและทรัพยากรธรรมชาติปัญหาขยะมูลฝอยการระบายน้ำเหตุรำคาญปัญหาสุขภาพดี ปัญหาสุขภาพดีปัญหาด้านเศรษฐกิจชุมชนกลุ่มอาชีพปัญหาการศึกษาและวัฒนธรรมท้องถิ่นตามลำดับ

ในการจัดทำแผนพัฒนาท้องถิ่นสี่ปีขององค์การบริหารส่วนตำบลสะพุง ได้ใช้การวิเคราะห์ SWOT Analysis/Demand (Demand Analysis)/Global Demand และ Trend ปัจจัยและสถานการณ์การเปลี่ยนแปลงที่มีผลต่อการพัฒนา อย่างน้อยต้องประกอบด้วย การวิเคราะห์ศักยภาพด้านเศรษฐกิจ ด้านสังคม ด้านทรัพยากรธรรมชาติและสิ่งแวดล้อม ซึ่งมีรายละเอียดดังนี้

#### ๑) จุดแข็ง (S : Strength)

- มีแหล่งน้ำขนาดใหญ่ เช่น หนองข้างตายเป็น หนองทิม หนองขี้ยัด เป็นต้น

เป็นต้น

- เป็นแหล่งผลิตอาหาร เช่น ทำนา ข้าวโพด มันสำปะหลัง ปลูกพืชผัก การเลี้ยงสัตว์
- มีเส้นทางคมนาคมหลักผ่าน คือ ทางหลวงหมายเลข ๒๒๑ (ศรีสะเกษ-กันทรลักษ์) และทางหลวงหมายเลข ๒๑๒๕ (แยก กม. ๓๑-อำเภอกันทรารมย์)
- มีแหล่งทรัพยากรธรรมชาติที่เหมาะสม ต่อการพัฒนาเป็นแหล่งท่องเที่ยว(หนองกันจง)
- มีลำห้วยไหลผ่าน มีลำคลองไหลผ่านหมู่บ้านและพื้นที่ทำการเกษตร (ห้วยระวี, ร่องสน)
- มีศิลปะ วัฒนธรรม ภูมิปัญญาท้องถิ่น อันเป็นเอกลักษณ์เฉพาะ
- มีศูนย์รวมหน่วยงานราชการที่พร้อมเพรียงต่อการพัฒนาในทุกๆด้าน ภายในตำบล
- ประชาชน ผู้นำชุมชน มีความพร้อมที่จะให้ความร่วมมือกับทางราชการในการพัฒนาท้องถิ่นของตนเอง
- มีรถโดยสารประจำทางสายศรีสะเกษ-กันทรลักษ์ ผ่านเขตองค์การบริหารส่วนตำบล
- ประชาชนส่วนใหญ่ ประกอบอาชีพเกษตรกรรมผลผลิตทางการเกษตรที่สำคัญได้แก่ข้าว มันสำปะหลัง ข้าวโพด ฯลฯ
- มีโรงเรียนสังกัดสพฐ. ๑ โรงเรียนสอนตั้งแต่ระดับก่อนประถมศึกษาถึงมัธยมศึกษาตอนต้น
- ศูนย์พัฒนาเด็กเล็ก๓ แห่ง สังกัดองค์การบริหารส่วนตำบลสะพุง
- องค์การบริหารส่วนตำบลสะพุง มีศักยภาพเพียงพอที่รองรับการบริการสาธารณะและแก้ไขปัญหาความเดือดร้อนของประชาชน
- มีลานกีฬาเอนกประสงค์จำนวน ๖ แห่งสนามฟุตบอล ๑ แห่ง
- มีวัด ๕ แห่งสำนักสงฆ์ ๒ แห่ง-

## ๒) จุดอ่อน (W : Weakness)

- ความยากจนและคุณภาพชีวิตของประชาชน
- ขาดการส่งเสริมการลงทุนทางด้านการเกษตร
- ราคาสินค้าทางการเกษตรตกต่ำ
- เส้นทางคมนาคมไม่สะดวก ถนนเป็นหลุมเป็นบ่อและมีฝุ่นละออง
- ขาดระบบสาธารณสุขโรค เช่น ระบบประปาหมู่บ้าน ระบบไฟฟ้าเพื่อแสงสว่าง โทรศัพท์

สาธารณะไม่ทั่วถึง

- คนในวัยทำงานคนหนุ่มสาวอพยพไปหางานทำในเมืองและต่างประเทศ
- ประชาชนส่วนใหญ่ประกอบอาชีพทางการเกษตรเพียงอย่างเดียวทำให้ขาดรายได้เสริม
- ประชาชนไม่สามารถรวมกลุ่มกันเพื่อดำเนินการด้านเศรษฐกิจของชุมชนในรูปแบบของกลุ่มอาชีพอย่างเข้มแข็ง
- องค์การบริหารส่วนตำบลสะพุงเป็นชุมชนที่อยู่ห่างไกลตัวเมือง ชาวของราคาแพง เพราะต้องนำมาจากแหล่งอื่นหรือในเมืองใหญ่ จึงมีการบวกราคาค่าขนส่งเข้าไปอีก เช่น น้ำมัน เสื้อผ้า นุ่งห่ม อาหาร ฯลฯ
- ไม่มีสถานศึกษาด้านฝึกอาชีพขาดแหล่งงานรองรับแรงงานว่างงานนอกฤดูกาล
- ไม่มีสถานประกอบกิจการขนาดใหญ่ไม่มีโรงงานในพื้นที่
- องค์การบริหารส่วนตำบลสะพุง ขาดบุคลากรที่มีความชำนาญเฉพาะด้านเช่นด้านการป้องกันและบรรเทาสาธารณภัยที่ยังไม่เพียงพอ ฯลฯ เครื่องมือ เครื่องใช้ในการปฏิบัติงานไม่เพียงพอ เนื่องจากงบประมาณจำกัด
- ไม่มีตลาดสดที่ดำเนินการโดยองค์การบริหารส่วนตำบลสะพุง
- แหล่งเงินทุนต่างๆ เช่น ธนาคารพาณิชย์ มีน้อยประชาชนไม่ได้รับความสะดวกในการติดต่อ

### ๓) โอกาส (O : Opportunity)

- จังหวัดศรีสะเกษสามารถสนับสนุนงบประมาณให้องค์การบริหารส่วนตำบลสะพุง ที่มีแผนงาน/โครงการตามแนวทางยุทธศาสตร์การพัฒนาจังหวัด
- มีเส้นทางคมนาคมหลักผ่าน ที่สามารถสามารถรองรับการขยายตัวของการลงทุนทางเศรษฐกิจ
- ได้รับความร่วมมือสนับสนุนจากหน่วยงานของรัฐเป็นอย่างดีการปฏิรูป ระบบราชการทำให้พนักงานเกิดความกระตือรือร้นในการปฏิบัติงาน
- รัฐบาลมีนโยบายให้ประชาชนมีส่วนร่วมในการพัฒนาท้องถิ่นของตนเอง
- ได้รับงบประมาณจากส่วนกลางเพิ่มขึ้นเพื่อให้เพียงพอในการบริหารจัดการท้องถิ่น
- พัฒนาบริเวณโดยรอบและพื้นที่หนองกันจง ให้เป็นแหล่งท่องเที่ยว อนุรักษ์ทรัพยากรธรรมชาติและสิ่งแวดล้อม เป็นแหล่งพักผ่อนหย่อนใจและออกกำลังกายในตำบลตำบลและอำเภอ

- พัฒนาแหล่งน้ำ เพื่อผลิตสินค้าเกษตรสู่ตลาด
- หมู่บ้านน่าอยู่ ตำบลเข้มแข็ง
- พัฒนากลุ่มอาชีพที่หลากหลาย
- มีผลิตภัณฑ์ สินค้าของตำบล จำหน่ายเป็นการเพิ่มรายได้
- พัฒนาด้านโครงสร้างพื้นฐาน ให้ครอบคลุมในทุกๆด้าน

#### ๔) ข้อจำกัด (T : Treak)

- เกษตรกรไม่มีทุน/ไม่มีที่ดินทำกิน/ที่ดินไม่มีเอกสารสิทธิ์
- ต้นทุนการผลิตสูง เช่น ปุ๋ย สารเคมีและอาหารสัตว์ เป็นต้น
- เทคโนโลยีใหม่ๆ มีราคาสูง
- เกิดปัญหาโรคระบาดในสัตว์และไร่ นา ข้าว สวน
- น้ำมันเชื้อเพลิงมีราคาสูง
- งบประมาณขององค์การบริหารส่วนตำบลสะพุง ไม่เพียงพอ (น้อย)
- ประชาชนขาดความรู้ ความเข้าใจในบทบาท อำนาจหน้าที่การบริหารงานของ อบต.
- ปัจจุบัน องค์การบริหารส่วนตำบลสะพุง เป็น องค์การบริหารส่วนตำบลขนาดกลางมีงบประมาณจำกัดเมื่อเทียบกับภารกิจหน้าที่ต่างๆตามกฎหมายที่กำหนดให้เป็นอำนาจหน้าที่ขององค์การบริหารส่วนตำบล ตามกฎหมายอื่นตามภารกิจถ่ายโอนฯตามนโยบายท้องถิ่น นโยบายจังหวัดและนโยบายรัฐบาล
- งบประมาณที่ได้รับจากส่วนกลาง ไม่เพียงพอในการบริหารงาน
- กฎหมายและระเบียบต่างๆ ในการปฏิบัติงานทำให้ขาดความคล่องตัวในการบริหารงาน
- การถ่ายโอนภารกิจต่างๆ ไม่เป็นไปในแนวทางเดียวกันทำให้การปฏิบัติงาน เกิดความล่าช้าไม่เป็นไปตามวัตถุประสงค์ที่วางไว้
- การพัฒนาบางด้านต้องเป็นไปตามกฎหมาย จึงไม่สามารถดำเนินการแก้ปัญหาได้ ต้องอาศัยความเสียสละของชุมชนเท่านั้น ซึ่งบางครั้งก็ทำได้ยากมาก

### ๓. การวิเคราะห์เพื่อพัฒนาท้องถิ่น

#### ๓.๑ ปัจจัยและสถานการณ์การเปลี่ยนแปลงที่มีผลต่อการพัฒนา

ผลการวิเคราะห์ปัญหาและความต้องการของประชาชนในท้องถิ่นตามประเด็นการพัฒนาท้องถิ่น

ชื่อปัญหา	ขอบข่ายและปริมาณของปัญหา	กลุ่มเป้าหมาย, พื้นที่เป้าหมาย	การคาดการณ์แนวโน้มในอนาคต
<p><b>๑. ปัญหาด้านโครงสร้างพื้นฐาน</b></p> <p>๑.๑ การคมนาคมไม่สะดวก</p> <p>๑.๒ คุณภาพน้ำ ประปาที่ใช้ยังไม่เพียงพอ ราษฎรบางหมู่บ้านยังไม่มีน้ำประปาใช้</p> <p>๑.๓ ไฟฟ้าสาธารณะ</p>	<p>๑.๑ ถนนในหมู่บ้านส่วนใหญ่เป็นถนนลูกรัง เมื่อฝนตกทำให้ถนนเป็นหลุมเป็นบ่อ การสัญจรไปมาไม่สะดวก ปลอดภัย</p> <p>๑.๒ น้ำประปาที่ราษฎรในแต่ละหมู่ใช้ ยังมีความสะอาดไม่เพียงพอสำหรับผู้บริโภค บางหมู่บ้านยังไม่มีน้ำเพื่อการอุปโภคและบริโภค</p> <p>๑.๓ บริเวณทางสัญจรหลายแห่งในหมู่บ้าน ไฟฟ้าสาธารณะดับหรือชำรุดบ่อยทำให้อาจเป็นอันตรายต่อชีวิตและทรัพย์สินของราษฎรผู้ใช้เส้นทาง ไม่ว่าจะเป็นการเสี่ยงต่อการเกิดอุบัติเหตุบนท้องถนนหรือการโจรกรรม อาชญากรรมต่าง ๆ</p>	<p>๑.๑ ทุกหมู่บ้าน</p> <p>๑.๒ จำนวน ๑๔ แห่ง - ประปาหมู่บ้าน ๖ แห่ง - เพิ่มเติม ๘ แห่ง</p> <p>๑.๓ บริเวณชุมชนทางสัญจรภายในหมู่บ้าน จุดสำคัญ ๆ ทุกหมู่บ้าน</p>	<p>๑.๑ ปัญหาลดลง เนื่องจาก อบต.พัฒนาด้านโครงสร้างพื้นฐานติดต่อกันมาเป็นเวลาหลายปีตามระดับความต้องการและความรุนแรงของปัญหาในพื้นที่</p> <p>๑.๒ จะขอให้หน่วยงานในสังกัดกรมทรัพยากรน้ำและสำนักงานทรัพยากรน้ำบาดาลช่วยเหลือในการตรวจสอบคุณภาพน้ำประปาทุกแห่งในเขตพื้นที่ อบต. และจะดำเนินการติดตั้งถังกรองน้ำสำหรับจุดที่จะต้องปรับปรุงแก้ไข และดำเนินการก่อสร้างระบบประปาให้ราษฎรมีน้ำประปาใช้ทุกหมู่บ้าน</p> <p>๑.๓ ต้องประสานหน่วยงานที่รับผิดชอบ คือ การไฟฟ้าส่วนภูมิภาคในการดูแลให้ความช่วยเหลือ โดยอาจจะของบประมาณจากไฟฟ้า หรือองค์กรปกครองส่วนท้องถิ่นให้การสนับสนุนเพื่อความรวดเร็วในการแก้ไข้ปัญหา</p>

ชื่อปัญหา	ขอบข่ายและปริมาณของปัญหา	กลุ่มเป้าหมาย, พื้นที่เป้าหมาย	การคาดการณ์แนวโน้มในอนาคต
๑.๔ ไฟฟ้าเพื่อการเกษตรไม่เพียงพอ	๑.๔ ในช่วงหลังฤดูเก็บเกี่ยว ราษฎรจะปลูกพืชหลังฤดูเก็บเกี่ยวเยอะ ไฟฟ้าการเกษตรไปไม่ถึง ทำให้ราษฎรขาดรายได้เสริม	๑.๔ ราษฎรในทุกหมู่บ้าน	๑.๔ ต้องประสานหน่วยงานที่รับผิดชอบ คือ การไฟฟ้าส่วนภูมิภาคในการให้การสนับสนุน ช่วยเหลือ และองค์กรปกครองส่วนท้องถิ่นอุดหนุนเพิ่มเติม
๑.๕ น้ำท่วมขังภายในหมู่บ้าน	๑.๕ ในช่วงฤดูฝน เกิดน้ำท่วมขัง เนื่องจากไม่มีการวางท่อระบายน้ำ เพื่อระบายน้ำออกจากหมู่บ้าน	๑.๕ ทุกหมู่บ้าน	๑.๕ จะดำเนินการวางท่อระบายน้ำให้ได้เกือบทุกเส้นทางที่มีปัญหาเพื่อพัฒนาโครงสร้างพื้นฐานให้ได้มาตรฐาน
<b>๒. ปัญหาด้านเศรษฐกิจ</b>			
๒.๑ ภาวะน้ำท่วมทำให้ผลผลิตทางการเกษตรเสียหายหรือไม่สามารถทำการเกษตรได้	๒.๑ ในช่วงฤดูน้ำหลาก ฤดูฝน ในช่วงเดือนกันยายนถึง เดือนมกราคม ราษฎรในพื้นที่ตำบลสะพุงได้รับผลกระทบเนื่องจากน้ำจะท่วมพื้นที่ทำการเกษตรและราษฎรจะว่างงานในช่วงที่ไม่สามารถทำการเกษตรได้	๒.๑ ทุกหมู่บ้าน/ราษฎรที่เป็นเกษตรกรในทุกพื้นที่ในเขต อบต.	๒.๑ จะดำเนินการขุดลอกคลองที่ตื้นเขิน คันกั้นน้ำให้ครอบคลุมทุกพื้นที่เพื่อกั้นน้ำไม่ให้เข้าท่วมผลผลิตทางการเกษตรให้ราษฎรสามารถพัฒนาได้เพิ่มผลผลิตและรายได้
๒.๒ ราษฎรว่างงาน ไม่มีงานทำ	๒.๒ เนื่องจากในช่วงฤดูทำนาปีราษฎรไม่สามารถทำนาได้ เนื่องจากภาวะน้ำท่วม ทำให้ราษฎรขาดรายได้	๒.๒ ทุกหมู่บ้านในกลุ่มชาวนาและเกษตรกร	๒.๒ นอกเหนือจากความพยายามในการขุดลอกคลองที่ตื้นเขินทุกพื้นที่แล้ว แนวทางการช่วยเหลือตามสภาพปัญหาดังกล่าว คือ การจัดให้มีการฝึกอาชีพ ส่งเสริมสนับสนุนการจัดตั้งกลุ่มอาชีพเพื่อเสริมรายได้ให้กับราษฎรในฤดูว่างงานทั้งชาวนา เกษตรกรและราษฎรที่มิใช่เกษตรกรด้วย
๒.๓ ปัญหาขาดแคลนพันธุ์พืชพันธุ์สัตว์	๒.๓ ราษฎรส่วนใหญ่ขาดพันธุ์พืช พันธุ์สัตว์ที่มีประสิทธิภาพ เนื่องจากราคาต้นทุนค่อนข้างสูง	๒.๓ ราษฎรทุกหมู่บ้าน	๒.๓ องค์กรปกครองส่วนท้องถิ่นสนับสนุนหรือจัดหาพันธุ์พืช พันธุ์สัตว์ที่มีคุณภาพให้ราษฎร และจัดตั้งธนาคารเมล็ดพันธุ์พืช

ชื่อปัญหา	ขอบข่ายและปริมาณของปัญหา	กลุ่มเป้าหมาย, พื้นที่เป้าหมาย	การคาดการณ์แนวโน้มในอนาคต
๑.๔ ไฟฟ้าเพื่อการเกษตรไม่เพียงพอ	๑.๔ ในช่วงหลังฤดูเก็บเกี่ยว ราษฎรจะปลูกพืชหลังฤดูเก็บเกี่ยวเยอะ ไฟฟ้าการเกษตรไปไม่ถึง ทำให้ราษฎรขาดรายได้เสริม	๑.๔ ราษฎรในทุกหมู่บ้าน	๑.๔ ต้องประสานหน่วยงานที่รับผิดชอบ คือ การไฟฟ้าส่วนภูมิภาคในการให้การสนับสนุน ช่วยเหลือ และองค์กรปกครองส่วนท้องถิ่นอุดหนุนเพิ่มเติม
๑.๕ น้ำท่วมขังภายในหมู่บ้าน	๑.๕ ในช่วงฤดูฝน เกิดน้ำท่วมขัง เนื่องจากไม่มีการวางท่อระบายน้ำ เพื่อระบายน้ำออกจากหมู่บ้าน	๑.๕ ทุกหมู่บ้าน	๑.๕ จะดำเนินการวางท่อระบายน้ำให้ได้เกือบทุกเส้นทางที่มีปัญหาเพื่อพัฒนาโครงสร้างพื้นฐานให้ได้มาตรฐาน
<b>๒. ปัญหาด้านเศรษฐกิจ</b>			
๒.๑ ภาวะน้ำท่วมทำให้ผลผลิตทางการเกษตรเสียหายหรือไม่สามารถทำการเกษตรได้	๒.๑ ในช่วงฤดูน้ำหลาก ฤดูฝน ในช่วงเดือนกันยายนถึง เดือนมกราคม ราษฎรในพื้นที่ตำบลสะพุงได้รับผลกระทบเนื่องจากน้ำจะท่วมพื้นที่ทำการเกษตรและราษฎรจะว่างงานในช่วงที่ไม่สามารถทำการเกษตรได้	๒.๑ ทุกหมู่บ้าน/ราษฎรที่เป็นเกษตรกรในทุกพื้นที่ในเขต อบต.	๒.๑ จะดำเนินการขุดลอกคลองที่ตื้นเขิน คันกั้นน้ำให้ครอบคลุมทุกพื้นที่ เพื่อกั้นน้ำไม่ให้เข้าท่วมผลผลิตทางการเกษตรให้ราษฎรสามารถพัฒนาได้เพิ่มผลผลิตและรายได้
๒.๒ ราษฎรว่างงาน ไม่มีงานทำ	๒.๒ เนื่องจากในช่วงฤดูทำนาปีราษฎรไม่สามารถทำนาได้ เนื่องจากภาวะน้ำท่วม ทำให้ราษฎรขาดรายได้	๒.๒ ทุกหมู่บ้านในกลุ่มชาวนาและเกษตรกร	๒.๒ นอกเหนือจากความพยายามในการขุดลอกคลองที่ตื้นเขินทุกพื้นที่แล้ว แนวทางการช่วยเหลือตามสภาพปัญหาดังกล่าว คือ การจัดให้มีการฝึกอาชีพ ส่งเสริมสนับสนุนการจัดตั้งกลุ่มอาชีพเพื่อเสริมรายได้ให้กับราษฎรในฤดูว่างงานทั้งชาวนา เกษตรกรและราษฎรที่มิใช่เกษตรกรด้วย
๒.๓ ปัญหาขาดแคลนพันธุ์พืชพันธุ์สัตว์	๒.๓ ราษฎรส่วนใหญ่ขาดพันธุ์พืช พันธุ์สัตว์ที่มีประสิทธิภาพ เนื่องจากราคาค้นทุนค่อนข้างสูง	๒.๓ ราษฎรทุกหมู่บ้าน	๒.๓ องค์กรปกครองส่วนท้องถิ่นสนับสนุนหรือจัดหาพันธุ์พืช พันธุ์สัตว์ที่มีคุณภาพให้ราษฎร และจัดตั้งธนาคารเมล็ดพันธุ์พืช

### ๓.๒ การประเมินสถานการณ์สภาพแวดล้อม ภายนอกที่เกี่ยวข้อง

การจัดทำแผนพัฒนาท้องถิ่นห้าปีขององค์การบริหารส่วนตำบลสะพุงนั้น ได้ทำการประเมินสถานการณ์สภาพแวดล้อมภายนอกที่เกี่ยวข้อง ซึ่งมีรายละเอียดดังนี้

ด้าน	สถานการณ์สภาพแวดล้อม ภายนอกที่เกี่ยวข้อง	ข้อบ่งชี้และปริมาณ ของปัญหา/ความต้องการ	พื้นที่เป้าหมาย/ กลุ่มเป้าหมาย	ความคาดหวังและ แนวโน้มอนาคต
๑. ด้านโครงการ สร้างพื้นฐาน	๑) ขาดแหล่งน้ำใน การเกษตรและน้ำประปา สำหรับอุปโภค-บริโภคยังไม่ พอเพียงและยังไม่ได้ มาตรฐาน	- น้ำ เพื่อการอุปโภค- บริโภค	- ในเขตองค์การ บริหารส่วนตำบล	- ประชาชนมีแหล่ง น้ำและมีน้ำประปา ใช้เพียงพอเพียงมี คุณภาพตาม มาตรฐานมากขึ้น
	๒) ไฟฟ้าส่องสว่าง ไฟฟ้า เพื่อการเกษตร ไฟฟ้าแรง ต่ำ ยังไม่สามารถดำเนินการ ครอบคลุมพื้นที่ได้ทั้งหมด	- ไฟฟ้า	- ถนนและที่ สาธารณะในเขต องค์การบริหาร ส่วนตำบล - พื้นที่ทาง การเกษตรภายใน เขตองค์การ บริหารส่วนตำบล	- ทางและที่ สาธารณะมีแสง สว่างเพียงพอ ประชาชนได้รับ ความสะดวกในการ สัญจรไปมาและ ป้องกันการเกิด อาชญากรรมได้
	๓) ระบบระบายน้ำภายใน หมู่บ้าน/ชุมชน ยังไม่ เพียงพอ เกิดการอุดตัน ส่ง กลิ่นเหม็นก่อความรำคาญ เป็นแหล่งเพาะพันธุ์ยุงลาย และเชื้อโรคต่างๆ	- ระบายน้ำ/ท่อ ระบายน้ำ	- หมู่บ้าน/ชุมชน ภายในเขต องค์การบริหาร ส่วนตำบล	- มีรางระบายน้ำ สามารถระบายน้ำ ได้สะดวก ไม่อุดตัน ไม่ส่งกลิ่นเหม็นก่อ ความรำคาญ

ด้าน	สถานการณ์ภาพแวดล้อมภายนอกที่เกี่ยวข้อง	ขอบข่ายและปริมาณของปัญหา/ความต้องการ	พื้นที่เป้าหมาย/กลุ่มเป้าหมาย	ความคาดหวังและแนวโน้มอนาคต
	๔) ประชาชนต้องการเส้นทางในการสัญจรไป-มา ที่สะดวกสบาย และเส้นทางในการขนย้าย ผลผลิตทางการเกษตรเพิ่มมากขึ้น	- การคมนาคม	- เส้นทางคมนาคมที่เป็นสาธารณะและประชาชนมีความต้องการให้ดำเนินการ	- มีเส้นทางในการคมนาคมเพียงพอและประชาชนได้รับความสะดวกในการสัญจรไปมา
๒. ด้านการส่งเสริมคุณภาพชีวิต	๑) ประชาชนต้องการอาชีพเสริมเพื่อเพิ่มรายได้ภายในชุมชนและภายในครัวเรือน	- การส่งเสริมอาชีพ	- ทุกหมู่บ้านในเขตองค์การบริหารส่วนตำบล	- ประชาชน มีกลุ่มอาชีพเสริมเพื่อเพิ่มรายได้ภายในชุมชนและครัวเรือน
	๒) เด็กและผู้สูงอายุอยู่ตามลำพัง และเด็กไม่ได้รับการดูแลจากครอบครัวเท่าที่ควร	- สวัสดิการสังคม	- ทุกหมู่บ้านในเขตองค์การบริหารส่วนตำบล	- ผู้สูงอายุและเด็กได้รับการดูแลที่ดี
	๓) ผู้พิการไม่ได้รับความช่วยเหลือในดำรงชีวิต		- ทุกหมู่บ้านในเขตองค์การบริหารส่วนตำบล	- ผู้พิการได้รับความช่วยเหลือในการดำรงชีวิตและทั่วถึง
	๔) ยังมีจำนวนผู้ด้อยโอกาสทางสังคม เป็นจำนวนมาก		- ทุกหมู่บ้านในเขตองค์การบริหารส่วนตำบล	- ผู้ด้อยโอกาส ได้รับการพัฒนาชีวิตตนเองให้ดีขึ้น
	๕) เด็กและเยาวชนติดเกมส์สื่อลามก บุหรี่ เหล้า สารเสพติด และตั้งท้องก่อนวัยอันควร	- การป้องกันและแก้ไขปัญหายาเสพติดในชุมชน		- เยาวชนและวัยรุ่นมีอนาคตที่ดี
	๖) จำนวนประชากร มีแนวโน้มในการสูบบุหรี่และดื่มสุราเพิ่มขึ้น		- ประชาชนที่สูบบุหรี่และดื่มสุรา	- ประชาชนเลิกสูบบุหรี่และเลิกดื่มสุรา
	๗) มีการระบาดของโรคติดต่อสายพันธุ์ใหม่ เกิดขึ้นเรื่อยๆ	- ด้านสาธารณสุข	- ในเขตองค์การบริหารส่วนตำบล	- ในพื้นที่ไม่มีการระบาดของโรคติดต่อ
	๘) ประชาชนในพื้นที่ป่วยเป็นโรคเรื้อรังแนวโน้มที่เพิ่มขึ้น เช่น เบาหวาน ความดัน		- ประชาชนกลุ่มเสี่ยงและผู้ป่วย	- ประชาชนที่ป่วยเป็นโรคเรื้อรังลดลงและมีอาการที่ดีขึ้น
	๙) ประชาชน ที่มีอายุตั้งแต่ ๓๕ ขึ้นไป ไม่ได้ให้ความสนใจในการตรวจสุขภาพประจำปี		- ประชาชนในเขตองค์การบริหารส่วนตำบล ที่อายุ ๓๕ ขึ้นไป	- ประชาชนที่อายุ ๓๕ ขึ้นไปได้รับการตรวจสุขภาพทุกคน
	๑๐) ผู้ปกครอง ไม่ให้ความสำคัญในเรื่องการศึกษาของเด็กและเยาวชน	- การศึกษา	- เด็ก นักเรียนในเขตองค์การบริหารส่วนตำบล	
๑๑) หน่วยงานด้านการศึกษาไม่เพียงพอ และตรงตามความต้องการของเด็กและเยาวชนในเขตพื้นที่		- เพิ่มและขยายโอกาสทางการศึกษาในระดับมัธยมศึกษาตอนปลาย		

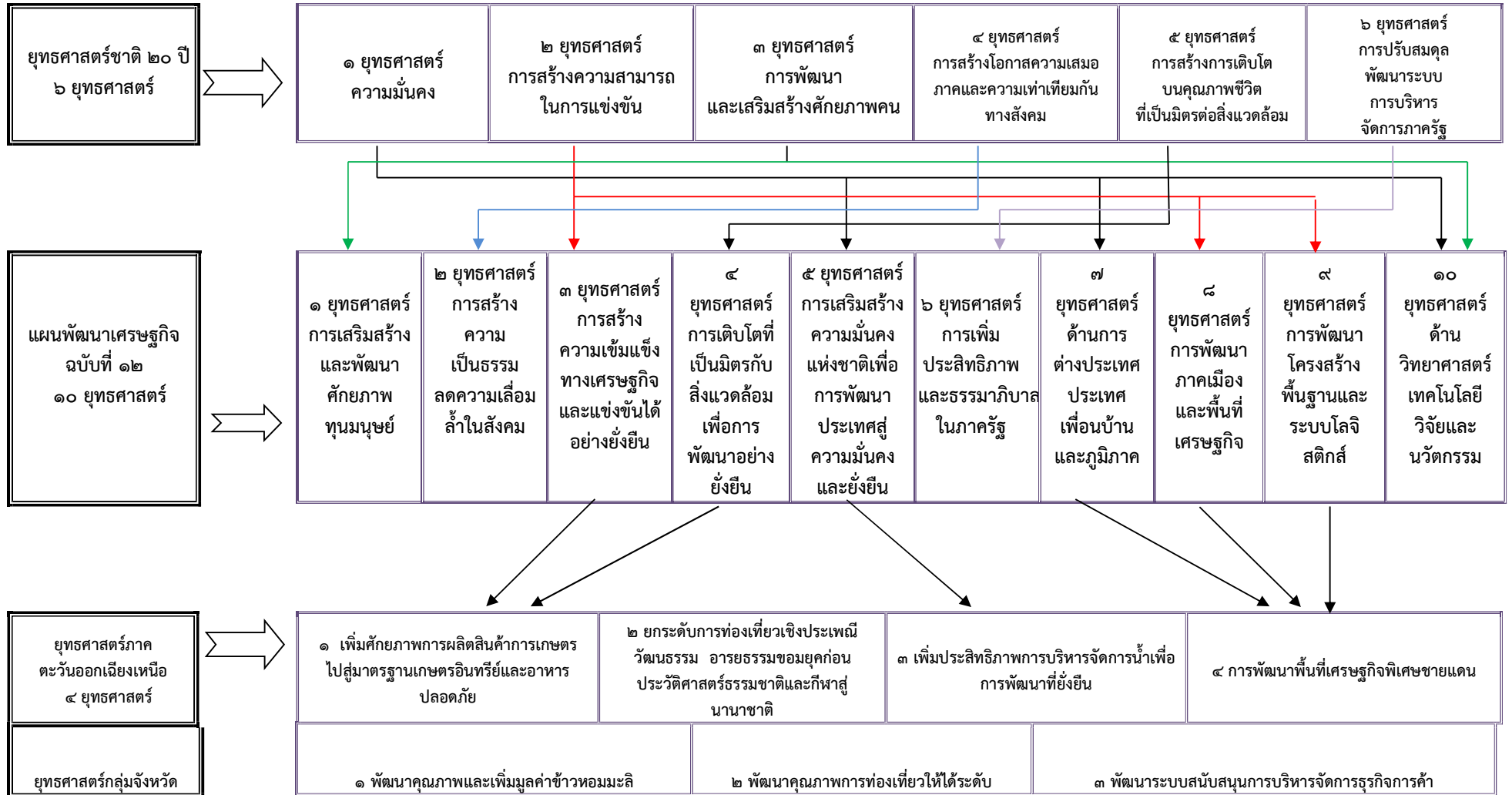
ด้าน	สถานการณ์ภาพแวดล้อมภายนอกที่เกี่ยวข้อง	ขอบข่ายและปริมาณของปัญหา/ความต้องการ	พื้นที่เป้าหมาย/กลุ่มเป้าหมาย	ความคาดหวังและแนวโน้มอนาคต
	๑๒) ฐานะครอบครัวยากจนทำให้ไม่ได้รับโอกาสทางการศึกษา	- การศึกษา	-กลุ่มผู้ด้อยโอกาส ที่มีฐานะครอบครัวยากจน ให้ได้รับโอกาสทางการศึกษา	
	๑๓) สื่อการเรียนการสอนยังไม่พอเพียง เด็กนักเรียนไม่ได้รับการศึกษาต่อในระดับที่สูงขึ้นขั้นพื้นฐาน และขาดงบประมาณในการศึกษา ครอบครัวยากจน		- เด็กนักเรียนในเขตองค์การบริหารส่วนตำบล	- มีสื่อการเรียนการสอนที่พอเพียง เด็กนักเรียนได้รับการศึกษาที่สูงขึ้นมีงบประมาณในการศึกษาเล่าเรียน
๓. ด้านการวางแผนการส่งเสริมการลงทุน พาณิชยกรรมและการท่องเที่ยว	๑) ประชาชนไม่มีการวางแผนในการดำเนินงาน	- การวางแผน	- ประชาชนในเขตองค์การบริหารส่วนตำบล	- ประชาชนสามารถวางแผนการดำเนินงานได้เอง
	๒) ขาดแหล่งเงินลงทุนในการทำกิจการและประกอบอาชีพ	- การส่งเสริมการลงทุน	- ประชาชนในเขตองค์การบริหารส่วนตำบล	- มีแหล่งเงินทุนในการทำกิจการและประกอบอาชีพ
	๓) ขาดความรู้ ความเข้าใจในการประกอบอาชีพเสริม	- การส่งเสริมการเกษตร	ทุกหมู่บ้านในเขตองค์การบริหารส่วนตำบล	
	๔) ขาดระบบสาธารณูปโภคในการประกอบอาชีพ เช่น ไฟฟ้า แหล่งน้ำ		ทุกหมู่บ้านในเขตองค์การบริหารส่วนตำบล	
	๓) ประชาชนขาดสถานที่จำหน่ายสินค้า	- การพาณิชยกรรม	- ร้านค้าแผงลอย	- มีสถานที่ในการขายจำหน่ายสินค้า
	๔) ผลผลิตทางการเกษตรราคาตกต่ำระยะทางในการขนส่งผลผลิตไกลจากแหล่งรับซื้อ		- เกษตรกรในพื้นที่	- ผลผลิตมีราคาสูงขึ้น
	๕) ค่าแรงต่ำค่าครองชีพสูงขาดแคลนแรงงาน		- ผู้ประกอบอาชีพรับจ้าง	- ค่าแรงสูงขึ้นเหมาะกับค่าครองชีพ มีการจ้างงานมากขึ้น
	๖) ในเขตองค์การบริหารส่วนตำบล ไม่มีแหล่งท่องเที่ยวและกิจกรรมการท่องเที่ยว	- การท่องเที่ยว	- ในเขตองค์การบริหารส่วนตำบล	- มีสถานที่ ส่งเสริมด้านการท่องเที่ยวในเขตองค์การบริหารส่วนตำบล
๔. ด้านการจัดระเบียบชุมชนและการรักษาความสงบเรียบร้อย	๑) การจราจรบนถนนมีเพิ่มมากขึ้น และใช้ยานพาหนะอย่างประมาท อาจทำให้เกิดอุบัติเหตุขึ้นได้	- การจราจร	ประชาชนที่สัญจรไป-มาบนถนน	มีระบบควบคุมการจราจร เช่น ติดตั้งสัญญาณไคระปรับ จัดทำลูกระนาด เพื่อเตือนให้ระมัดระวัง

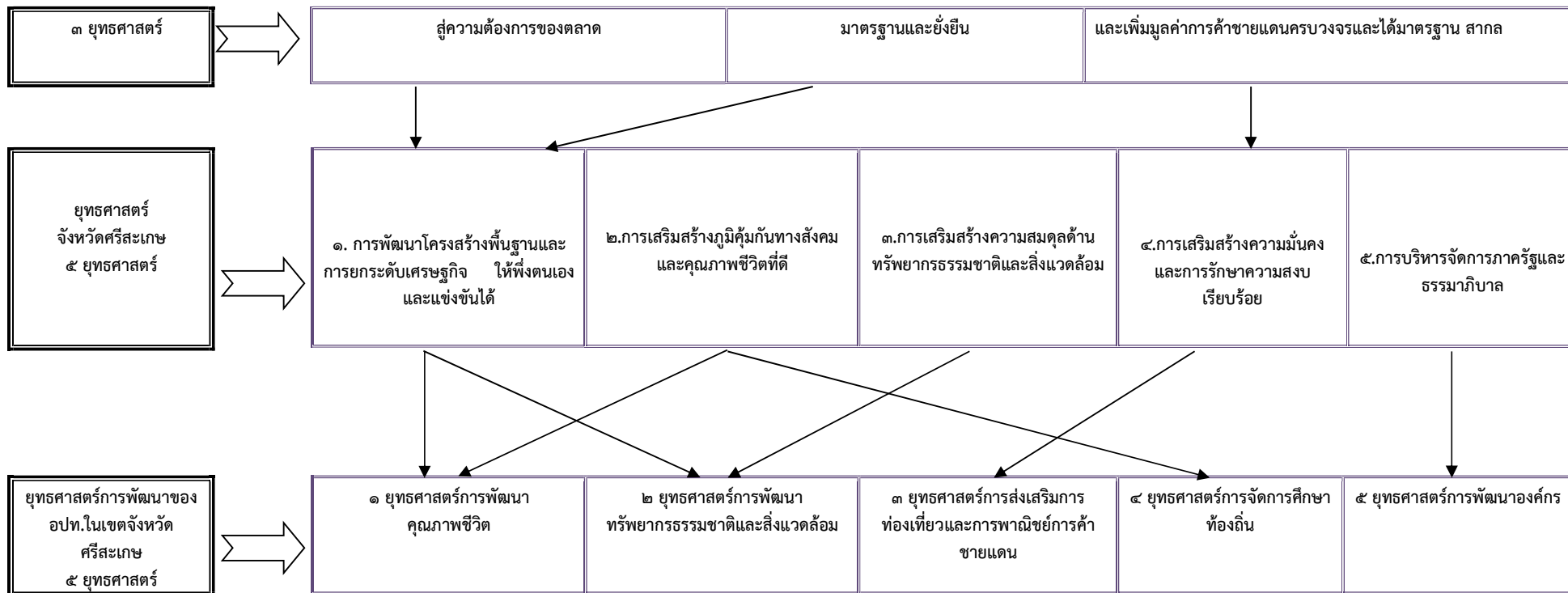
ด้าน	สถานการณ์ภาพแวดล้อมภายนอกที่เกี่ยวข้อง	ขอบข่ายและปริมาณของปัญหา/ความต้องการ	พื้นที่เป้าหมาย/กลุ่มเป้าหมาย	ความคาดหวังและแนวโน้มอนาคต
	๒) มีการทำลายทรัพย์สินและลักขโมยทรัพย์สินของประชาชนและของทางราชการรวมทั้งเกิดการทะเลาะวิวาทกันในหมู่บ้าน	- การรักษาความปลอดภัยในชีวิตและทรัพย์สินของประชาชน	- ประชาชนและส่วนราชการ	- มีการป้องกันและรักษาความปลอดภัยในชีวิตและทรัพย์สินของประชาชนละส่วนราชการ เช่น การติดตั้งกล้องวงจรปิดให้จนท.ตำรวจ,ผู้นำและอปพร. ควบคุมและระงับเหตุทะเลาะวิวาท
๕. ด้านทรัพยากรธรรมชาติและสิ่งแวดล้อม	๑) มีปัญหาเรื่องขยะและน้ำเสีย	- สิ่งแวดล้อม	- ประชาชน ภายในเขตองค์การบริหารส่วนตำบล	- ปัญหาขยะ ลดลงและน้ำท่วมขังภายในหมู่บ้าน/ชุมชน ลดลง
	๒) จำนวนพื้นที่ป่าไม้ลดลง		- สถานที่ราชการ ต่างๆ สวนสาธารณะ ในเขตองค์การบริหารส่วนตำบล	- เพิ่มพื้นที่สีเขียวให้กับสวนสาธารณะ และสถานที่ต่างๆภายในหมู่บ้าน/ชุมชน
๖. ด้านศิลปะวัฒนธรรม จารีตประเพณีและภูมิปัญญาท้องถิ่น	๑) ศิลปะ วัฒนธรรม จารีตประเพณีและภูมิปัญญาท้องถิ่นถูกลืมเลือนไปมาก	- ศิลปะ วัฒนธรรม จารีตประเพณีและภูมิปัญญาท้องถิ่น	- ทุกหมู่บ้าน/ชุมชน ในเขตองค์การบริหารส่วนตำบล	- ยกย่อง เชิดชูคนดี ปราชญ์ชาวบ้านและประชาชน สืบทอด ศิลปะ วัฒนธรรม จารีต ประเพณีและภูมิปัญญาท้องถิ่น ให้คงอยู่ต่อไป
๗. ด้านการบริหารจัดการบ้านเมืองที่ดี	๑) สถานที่ในการปฏิบัติงานและให้บริการแก่ประชาชน	- อาคารสำนักงาน	- ภายในที่ทำการองค์การบริหารส่วนตำบลสะพุง	- ต่อเติมหรือก่อสร้างอาคารสำนักงานที่ใหญ่ขึ้น เพื่อรองรับการให้บริการแก่ประชาชนได้ครบวงจร
	๒) ครุภัณฑ์-วัสดุ-อุปกรณ์ในการปฏิบัติงาน	- ครุภัณฑ์-วัสดุ-อุปกรณ์ที่ใช้ในการปฏิบัติงาน มีไม่เพียงพอและไม่มีประสิทธิภาพ	- ภายในที่ทำการองค์การบริหารส่วนตำบลสะพุง	- จัดซื้อครุภัณฑ์-วัสดุ-อุปกรณ์ ที่ใช้ในการปฏิบัติงานเพิ่มขึ้น เช่น รถยนต์ส่วนบุคคล รถกระบะเข้า รถขยะ เครื่องถ่ายเอกสาร เครื่องปริ้นเตอร์ ฯลฯ
	๓) จำนวนงบประมาณที่จำกัด	- การจัดสรรงบประมาณที่ได้รับ ไม่เพียงพอต่อการดำเนินงาน	- ภายในที่ทำการองค์การบริหารส่วนตำบลสะพุง	- ได้รับการจัดสรรงบประมาณที่เพิ่มขึ้นตามระเบียบกฎหมายที่เกี่ยวข้อง

ด้าน	สถานการณ์ภาพแวดล้อมภายนอกที่เกี่ยวข้อง	ขอบข่ายและปริมาณของปัญหา/ความต้องการ	พื้นที่เป้าหมาย/กลุ่มเป้าหมาย	ความคาดหวังและแนวโน้มอนาคต
	๔) จำนวนบุคลากรในการปฏิบัติงาน	- ถูกจำกัดด้านภาระค่าใช้จ่ายด้านบุคลากร (๔๐%)	- บุคลากรภายในองค์การบริหารส่วนตำบลสะพุง	- แก้ไขระเบียบกฎหมาย ข้อบังคับที่เกี่ยวข้อง - มีจำนวนบุคลากรเพียงพอต่อการปฏิบัติงาน ในหน้าที่ที่ได้รับมอบ
	๕. ความรู้ ความสามารถของบุคลากรภายในสำนักงาน	- วุฒิการศึกษาของบุคลากร	- บุคลากรภายในองค์การบริหารส่วนตำบลสะพุง	- ส่งเสริมให้บุคลากรภายในหน่วยงาน ได้ศึกษาหาความรู้ให้ตรงกับตำแหน่งที่ปฏิบัติอยู่จริง
	๖) ระเบียบ กฎหมายที่จำกัดต่อการปฏิบัติงาน	- ไม่ตอบสนองความต้องการให้กับประชาชนแต่พื้นที่ อย่างโดยแท้จริง	- ภายในองค์การบริหารส่วนตำบลสะพุง	- แก้ไข ปรับปรุงระเบียบกฎหมายบางข้อ ให้เหมาะสมกับสภาพความต้องการของประชาชนในแต่ละพื้นที่ เพื่อช่วยในการแก้ปัญหาความเดือดร้อนให้กับประชาชนอย่างแท้จริง
	๗) ขาดคุณธรรม จริยธรรมในการปฏิบัติงาน	- คุณธรรม จริยธรรมของคณะผู้บริหารฯ สมาชิกสภาท้องถิ่น พนักงานส่วนตำบล และพนักงานจ้าง	- คณะผู้บริหารฯ สมาชิกสภาท้องถิ่น พนักงานส่วนตำบล และพนักงานจ้าง	- มีกิจกรรมที่เสริมสร้างคุณธรรม จริยธรรม ให้กับคณะผู้บริหารฯ สมาชิกสภาท้องถิ่น พนักงานส่วนตำบลและพนักงานจ้าง

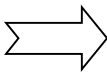
๓.๓ ความเชื่อมโยงยุทธศาสตร์การพัฒนาจังหวัดกับยุทธศาสตร์การพัฒนาขององค์กรปกครองส่วนท้องถิ่น  
 โครงสร้างเชื่อมโยงแผนยุทธศาสตร์การพัฒนาองค์การบริหารส่วนตำบลสะพุง พ.ศ. ๒๕๖๑-๒๕๖๕

แบบ ยท.๐๑





ยุทธศาสตร์การพัฒนา  
องค์การบริหารส่วนตำบล  
สะพุง



**ยุทธศาสตร์ที่ ๑**  
ยุทธศาสตร์การเพิ่มประสิทธิภาพและคุณภาพ  
ด้านการบริการสาธารณะขั้นพื้นฐานและพัฒนา

**แนวทาง**  
การพัฒนา  
โครงสร้างพื้นฐาน  
ระบบสาธารณูปโภค  
และสาธารณูปการ ให้  
มีสภาพดีเหมาะสมกับ  
พื้นที่และได้มาตรฐาน  
ทั่วไป

**ยุทธศาสตร์ที่ ๒**  
ยุทธศาสตร์การพัฒนากระบวนการบริหารงาน  
การจัดการที่ดีสู่ธรรมาภิบาล

**แนวทาง**  
๑. การ  
บริหารงาน  
บุคคลและ  
บริหารงาน  
ทั่วไป

**แนวทาง**  
๒. ศักยภาพของ  
บุคลากรและ  
ระบบ บริหาร  
เพื่อให้มี  
ประสิทธิภาพ

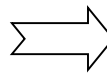
**แนวทาง**  
๓. พัฒนา  
และปรับการ  
นำเทคโนโลยี  
ที่ทันสมัย

**แนวทาง**  
๔. ส่งเสริม  
และ  
สนับสนุน  
การสร้าง  
เครือข่าย  
หมู่บ้าน

**แนวทาง**  
๕. ปรับปรุง  
พัฒนา  
สถานที่  
ทำงานและ  
จัดทำ  
เครื่องมือ  
เครื่องใช้ใน

**แนวทาง**  
๖. ป้องกัน  
และบรรเทา  
สาธารณภัย  
ให้แก่  
ประชาชน

ยุทธศาสตร์การพัฒนา  
องค์การบริหารส่วนตำบล  
สะพุง



**ยุทธศาสตร์ที่ ๓**  
การพัฒนาโครงสร้างพื้นฐาน  
ทรัพยากรธรรมชาติและสิ่งแวดล้อม

**แนวทาง**  
๑. ส่งเสริม  
การศึกษาขั้น  
พื้นฐานให้  
ครอบคลุม

**แนวทาง**  
๒. ส่งเสริมการ  
สร้างครอบครัว  
อบอุ่นและสังคม  
สามัคคีที่เอื้อ  
อาทร

**แนวทาง**  
๓. ส่งเสริมการ  
สร้างสุขภาพ  
อนามัยและ  
นันทนาการ

**ยุทธศาสตร์ที่ ๔**  
ยุทธศาสตร์การเพิ่มประสิทธิภาพเศรษฐกิจ  
ชุมชนให้เข้มแข็งพึ่งพาตนเองได้แบบยั่งยืน

**แนวทาง**  
๑. การส่งเสริม  
ศักยภาพกลุ่มอาชีพ  
ผู้มีรายได้น้อยและ  
สนับสนุนการเกษตร  
อินทรีย์

**ยุทธศาสตร์ที่ ๕**  
ยุทธศาสตร์การพัฒนาด้านทรัพยากรธรรมชาติและสิ่งแวดล้อมและการท่องเที่ยว

**แนวทาง**  
๑. การเพิ่มประสิทธิภาพ  
การปรับปรุง พื้นฟูและ  
อนุรักษ์ทรัพยากรธรรมชาติและสิ่งแวดล้อม

**แนวทาง**  
๒. การปรับปรุง  
ภูมิทัศน์ หมู่บ้าน/  
ตำบลและสถานที่  
ท่องเที่ยวให้เป็น  
ชุมชนน่าอยู่

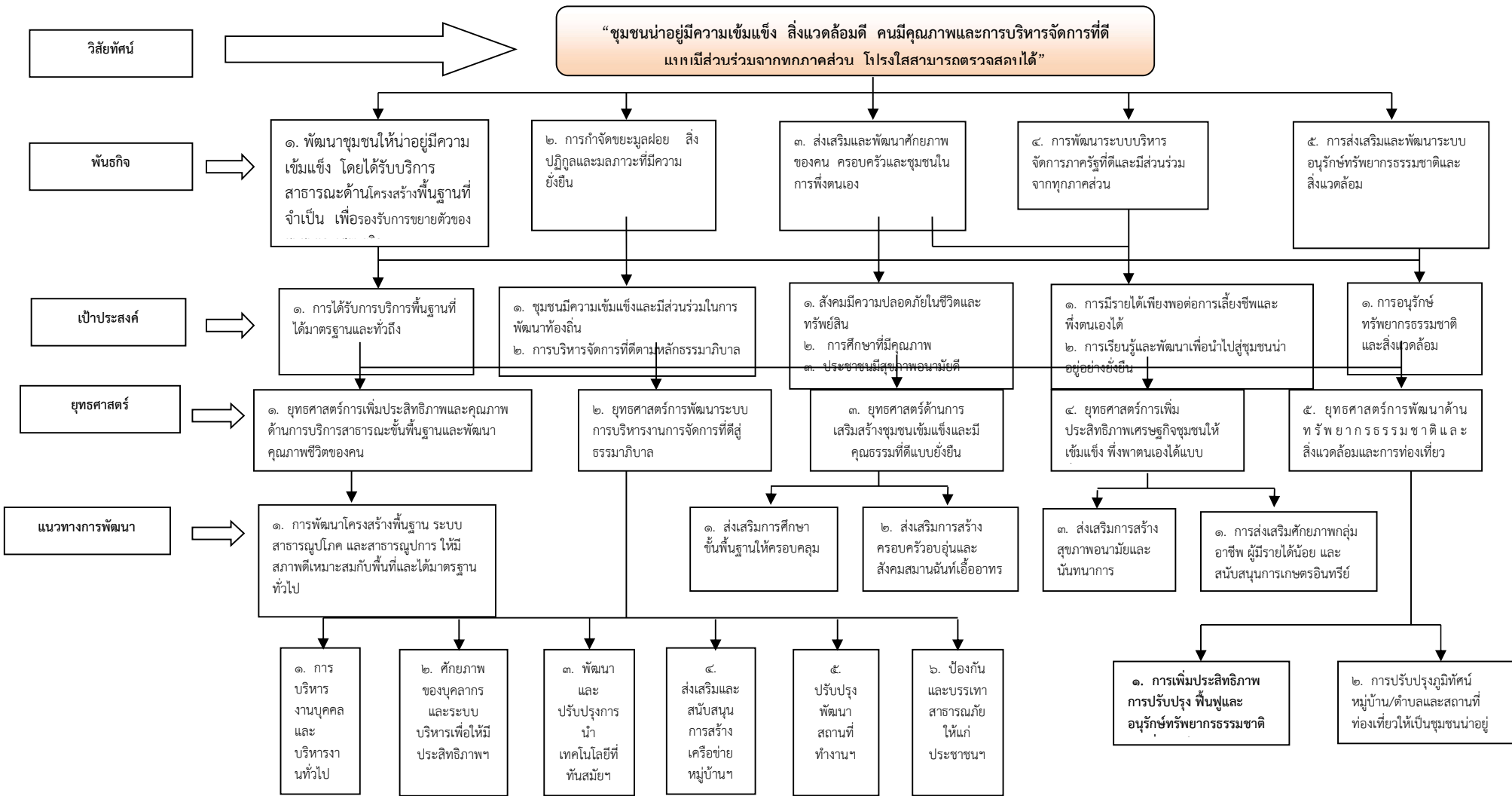
ผลผลิต/โครงการ



โครงการ    โครงการ    โครงการ    โครงการ    โครงการ    โครงการ    โครงการ    โครงการ

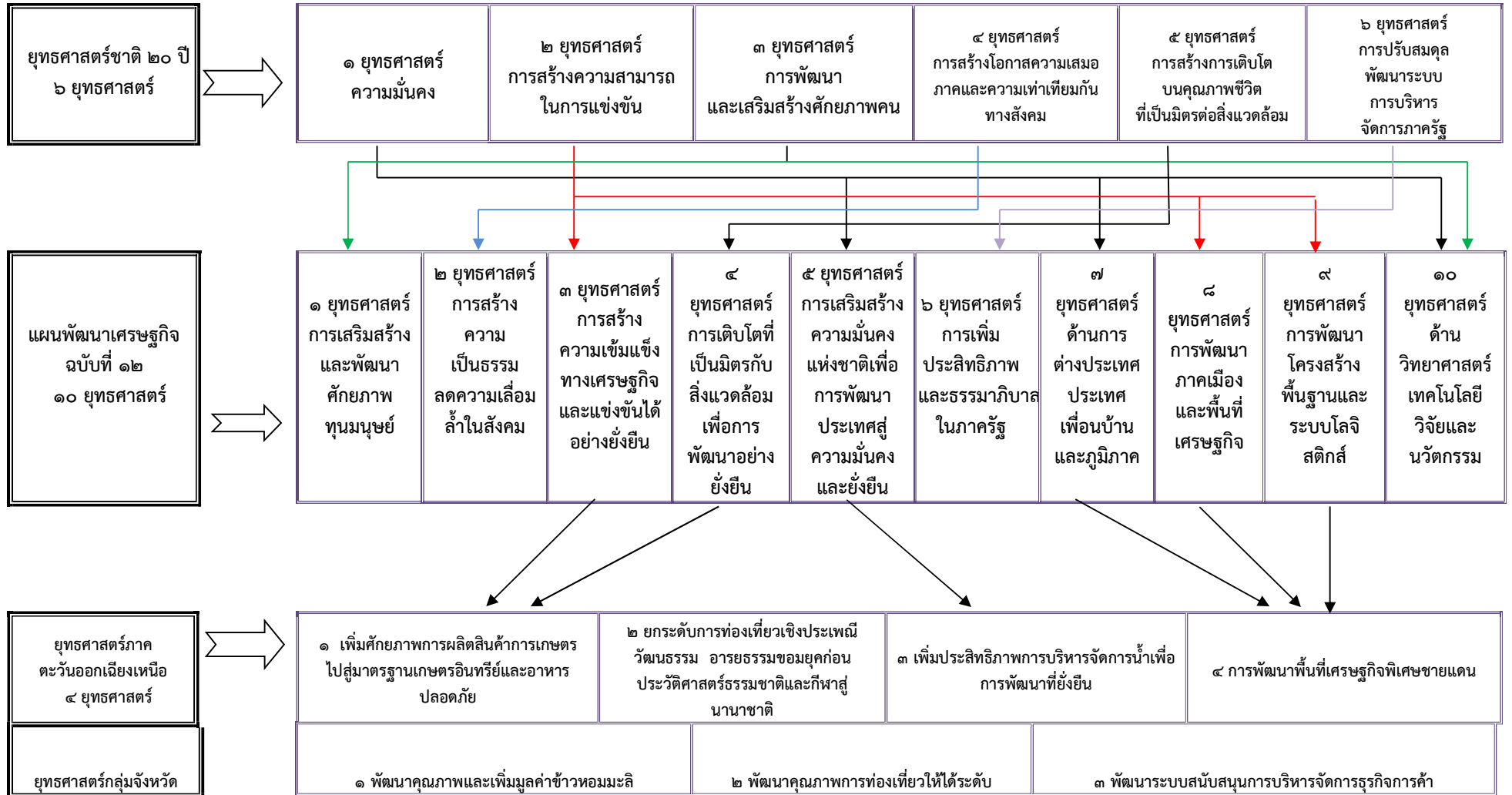
# ยุทธศาสตร์การพัฒนาขององค์การบริหารส่วนตำบลสะพุง

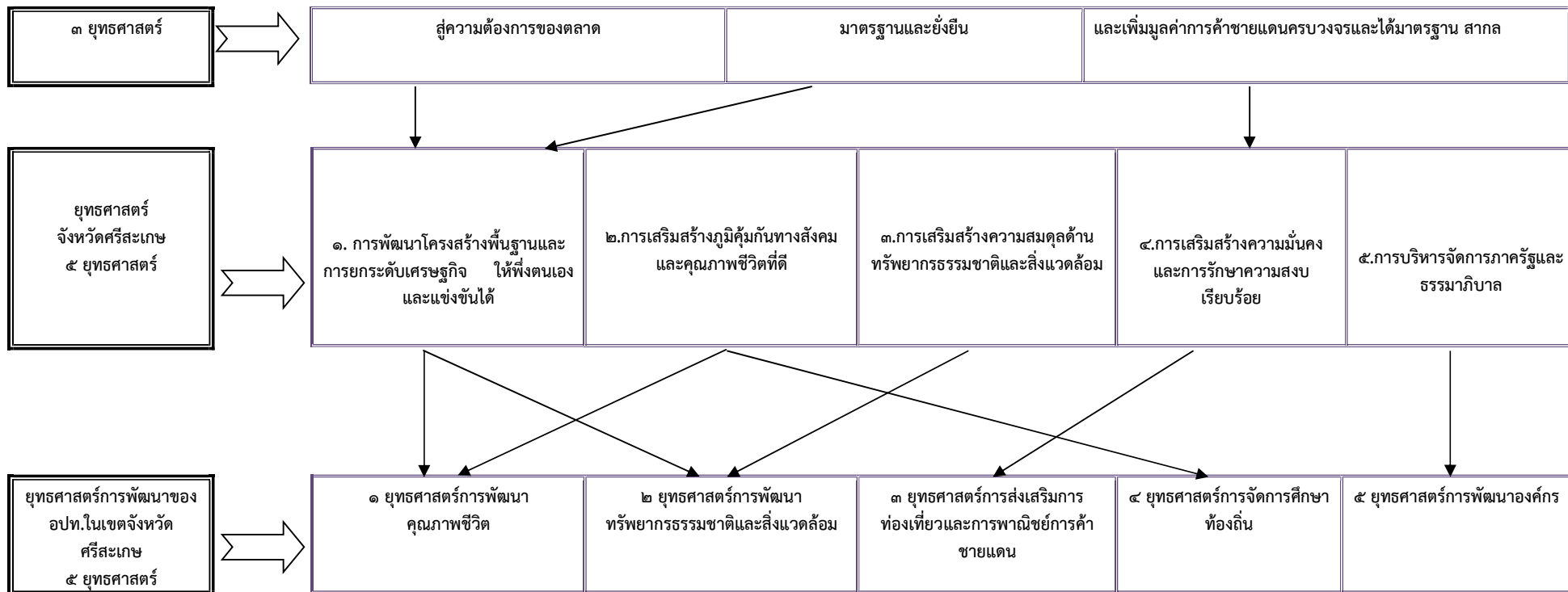
## ๓.๔ แผนที่ยุทธศาสตร์



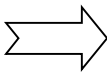
๓.๓ ความเชื่อมโยงยุทธศาสตร์การพัฒนาจังหวัดกับยุทธศาสตร์การพัฒนาขององค์กรปกครองส่วนท้องถิ่น  
 โครงสร้างเชื่อมโยงแผนยุทธศาสตร์การพัฒนาองค์การบริหารส่วนตำบลสะพุง พ.ศ. ๒๕๖๑-๒๕๖๕

แบบ ยท.๐๑





ยุทธศาสตร์การพัฒนา  
องค์การบริหารส่วนตำบล  
สะพุง



**ยุทธศาสตร์ที่ ๑**  
ยุทธศาสตร์การเพิ่มประสิทธิภาพและคุณภาพ  
ด้านการบริการสาธารณะขั้นพื้นฐานและพัฒนา

**แนวทาง**  
การพัฒนา  
โครงสร้างพื้นฐาน  
ระบบสาธารณูปโภค  
และสาธารณูปการ ให้  
มีสภาพดีเหมาะสมกับ  
พื้นที่และได้มาตรฐาน  
ทั่วไป

**ยุทธศาสตร์ที่ ๒**  
ยุทธศาสตร์การพัฒนาระบบการปฏิบัติงาน  
การจัดการที่ดีสู่ธรรมาภิบาล

**แนวทาง**  
๑. การ  
บริหาร งาน  
บุคคลและ  
บริหารงาน  
ทั่วไป

**แนวทาง**  
๒. ศักยภาพของ  
บุคลากรและ  
ระบบ บริหาร  
เพื่อให้มี  
ประสิทธิภาพ

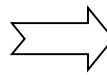
**แนวทาง**  
๓. พัฒนา  
และปรับปรุงการ  
นำเทคโนโลยี  
ที่ทันสมัย

**แนวทาง**  
๔. ส่งเสริม  
และ  
สนับสนุน  
การสร้าง  
เครือข่าย  
หมู่บ้าน

**แนวทาง**  
๕. ปรับปรุง  
พัฒนา  
สถานที่  
ทำงานและ  
จัดทำ  
เครื่องมือ  
เครื่องใช้ใน

**แนวทาง**  
๖. ป้องกัน  
และบรรเทา  
สาธารณภัย  
ให้แก่  
ประชาชน

ยุทธศาสตร์การพัฒนา  
องค์การบริหารส่วนตำบล  
สะพุง



**ยุทธศาสตร์ที่ ๓**  
การพัฒนาโครงสร้างพื้นฐาน  
ทรัพยากรธรรมชาติและสิ่งแวดล้อม

**แนวทาง**  
๑. ส่งเสริม  
การศึกษาขั้น  
พื้นฐานให้  
ครอบคลุม

**แนวทาง**  
๒. ส่งเสริมการ  
สร้างครอบครัว  
อบอุ่นและสังคม  
สามัคคีที่เอื้อ  
อาทร

**แนวทาง**  
๓. ส่งเสริมการ  
สร้างสุขภาพ  
อนามัยและ  
นันทนาการ

**ยุทธศาสตร์ที่ ๔**  
ยุทธศาสตร์การเพิ่มประสิทธิภาพเศรษฐกิจ  
ชุมชนให้เข้มแข็งพึ่งพาตนเองได้แบบยั่งยืน

**แนวทาง**  
๑. การส่งเสริม  
ศักยภาพกลุ่มอาชีพ  
ผู้มีรายได้น้อยและ  
สนับสนุนการเกษตร  
อินทรีย์

**ยุทธศาสตร์ที่ ๕**  
ยุทธศาสตร์การพัฒนาด้านทรัพยากรธรรมชาติและสิ่งแวดล้อมและการท่องเที่ยว

**แนวทาง**  
๑. การเพิ่มประสิทธิภาพ  
การปรับปรุง พื้นฟูและ  
อนุรักษ์ทรัพยากรธรรมชาติและสิ่งแวดล้อม

**แนวทาง**  
๒. การปรับปรุง  
ภูมิทัศน์ หมู่บ้าน/  
ตำบลและสถานที่  
ท่องเที่ยวให้เป็น  
ชุมชนน่าอยู่

ผลผลิต/โครงการ

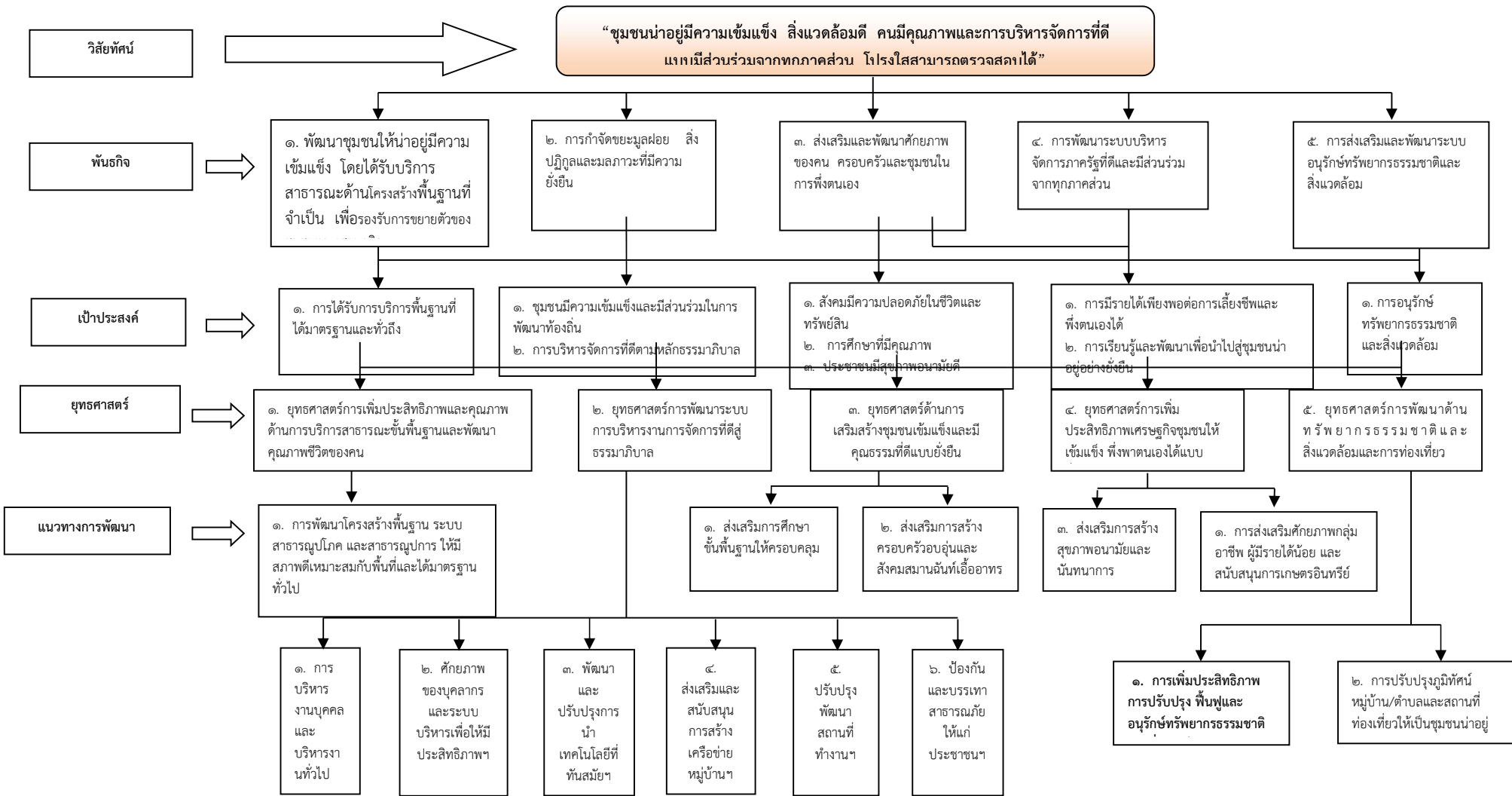


โครงการ    โครงการ    โครงการ    โครงการ    โครงการ    โครงการ    โครงการ    โครงการ

แบบ ยท. ๑๒

# ยุทธศาสตร์การพัฒนาขององค์การบริหารส่วนตำบลสะพุง

## ๓.๔ แผนที่ยุทธศาสตร์





รายละเอียดโครงการพัฒนา  
แผนพัฒนาท้องถิ่น (พ.ศ.๒๕๖๖-๒๕๗๐)  
สำหรับ องค์การบริหารส่วนท้องถิ่นดำเนินการ

- ก. ยุทธศาสตร์จังหวัดที่ ๓ การพัฒนาโครงสร้างพื้นฐาน ทรัพยากรธรรมชาติและสิ่งแวดล้อม
- ข. ยุทธศาสตร์การพัฒนาขององค์กรปกครองส่วนท้องถิ่นในเขตจังหวัด : ยุทธศาสตร์ที่ ๑ การพัฒนาโครงสร้างพื้นฐาน ทรัพยากรธรรมชาติและสิ่งแวดล้อม
- ๑ ยุทธศาสตร์การพัฒนาด้านโครงสร้างพื้นฐาน ทรัพยากรธรรมชาติและสิ่งแวดล้อม
- ๑.๑ แผนงาน อุตสาหกรรมและการโยธา งานก่อสร้าง

ที่	โครงการ	วัตถุประสงค์	เป้าหมาย (ผลผลิตของโครงการ)	งบประมาณและที่ผ่านมา				
				๒๕๖๖ (บาท)	๒๕๖๗ (บาท)	๒๕๖๘ (บาท)	๒๕๖๙ (บาท)	๒๕๗๐ (บาท)
๑	ก่อสร้างถนน คสล.จากบ้านสะพุง ม.๑ - บ้านนาเจริญ ม.๑๓	เพื่อให้ประชาชนมีถนนสัญจรไปมาสะดวก	จำนวน ๔ ช่วง กว้าง ๔ ม. ยาว ๒๐๐ ม. หนา ๐.๑๕ เมตร ไหล่ทางลูกรังข้างละ ๐.๒๐ เมตร ช่วงที่ ๕ กว้าง ๔ เมตร ยาว ๑,๐๐๐ เมตร	๕๐๐,๐๐๐ อบต./อบจ./ หน่วยงานอื่น	๕๐๐,๐๐๐ อบต./อบจ./ หน่วยงานอื่น	๕๐๐,๐๐๐ อบต./อบจ./ หน่วยงานอื่น	๕๐๐,๐๐๐ อบต./อบจ./ หน่วยงานอื่น	๒,๔๐๘,๙๐๐ อบต./อบจ./ หน่วยงานอื่น

			หนา ๐.๑๕ เมตร ไหล่ทางลูกรังข้างละ ๐.๒๐ เมตร					
๒	ซ่อมสร้างถนนคสล.จากบ้านนายหมุน เสนาน้อย ม. ๑ - บ้านนาเจริญ ม. ๑๓	เพื่อให้ความปลอดภัย ในการสัญจรไปมาสะดวก	กว้าง ๔.๐๐ ม. ยาว ๗๐ ม. หนา ๐.๑๕ ม. ไหล่ทางลูกรังข้างละ ๐.๒๐ ม.	๑๖๙,๐๐๐ อบต./อบจ./	๑๖๙,๐๐๐ อบต./อบจ./	๑๖๙,๐๐๐ อบต./อบจ./	๑๖๙,๐๐๐ อบต./อบจ./	๑๖๙,๐๐๐ อบต./อบจ./
๓	ก่อสร้างถนน คสล.สายเรียบคลองห้วยระวี จากบ้านสะพุง ม. ๑ - บ้านจะกอง ม.๑๑	เพื่อให้ความปลอดภัย ในการสัญจรไปมา สะดวก	ช่วงที่ ๑ กว้าง ๓ ม. ยาว ๒๑๐ ม. หนา ๐.๑๕ เมตร ไหล่ทางลูกรังข้างละ ๐.๒๐ เมตร  ช่วงที่ ๒ กว้าง ๓ ม. ยาว ๒๑๐ ม. หนา ๐.๑๕ เมตร ไหล่ทางลูกรังข้างละ ๐.๒๐ เมตร ไหล่ทางลูกรังข้างละ ๐.๒๐ เมตร	๓๗๘,๐๐๐ อบต./อบจ./ หน่วยงานอื่น	๓๗๘,๐๐๐ อบต./อบจ./ หน่วยงานอื่น	๓๗๘,๐๐๐ อบต./อบจ./ หน่วยงานอื่น	๓๗๘,๐๐๐ อบต./อบจ./ หน่วยงานอื่น	๓๗๘,๐๐๐ อบต./อบจ./ หน่วยงานอื่น
๔	ซ่อมสร้างถนนคสล.จากบ้านนายชู พละขันธุ์ ม. ๑ - บ้านโพทอง ม.๙	เพื่อให้ประชาชนมีถนน สัญจรไปมาสะดวก	ช่วงที่ ๑ กว้าง ๕ ม. ยาว ๑๖๕ ม. หนา ๐.๑๕ เมตร ไหล่ทางลูกรังข้างละ ๐.๒๐ เมตร  ช่วงที่ ๒ กว้าง ๕ เมตร ยาว ๓๕ เมตร หนา ๐.๑๕ เมตร ไหล่ทางลูกรังข้างละ ๐.๒๐ เมตร	๕๐๐,๐๐๐ อบต./อบจ./ หน่วยงานอื่น	๕๐๐,๐๐๐ อบต./อบจ./ หน่วยงานอื่น	๑๐๖,๐๐๐ อบต./อบจ./ หน่วยงานอื่น	๑๐๖,๐๐๐ อบต./อบจ./ หน่วยงานอื่น	๑๐๖,๐๐๐ อบต./อบจ./ หน่วยงานอื่น
๕	ซ่อมสร้างถนน คสล. จากบ้านนายไฉน พลปลัด- คลองระวี ม. ๑	เพื่อให้ความปลอดภัย ในการสัญจรไปมา สะดวก	กว้าง ๔.๐๐ ม. ยาว ๑๕๐ ม. หนา ๐.๑๕ ม. ไหล่ทางลูกรังข้างละ ๐.๒๐ ม.	๓๖๒,๐๐๐ อบต./อบจ./ หน่วยงานอื่น	๓๖๒,๐๐๐ อบต./อบจ./ หน่วยงานอื่น	๓๖๒,๐๐๐ อบต./อบจ./ หน่วยงานอื่น	๓๖๒,๐๐๐ อบต./อบจ./ หน่วยงานอื่น	๓๖๒,๐๐๐ อบต./อบจ./ หน่วยงานอื่น

๖	ซ่อมแซมถนนลูกรังจากสะพานบ้านจะกอง	เพื่อให้ประชาชนมี	กว้าง ๓ ม. ยาว ๑,๐๐๐ ม.	๖๖,๐๐๐	๖๖,๐๐๐	๖๖,๐๐๐	๖๖,๐๐๐	๖๖,๐๐๐
---	-----------------------------------	-------------------	-------------------------	--------	--------	--------	--------	--------

	ม. ๑๑ - พื้นที่การเกษตรนางจุลาพร ฤทธิเดช ม.๑ (ถนนสายเลียบบคลองระวี)	ถนน สัญญาไปมาสะดวก	หนาเฉลี่ย ๐.๑๐ ม.	อบต.	อบต.	อบต.	อบต.	อบต.
๗	ซ่อมแซมถนนลูกรังจากคลองระวี - พื้นที่การเกษตรนายปิยณัฐ คำมา - นายจาน สีลิว ม. ๑	เพื่อให้ประชาชนมีถนน สัญญาไปมาสะดวก	กว้าง ๓ ม. ยาว ๓๐๐ ม. หนาเฉลี่ย ๐.๑๐ ม.	๒๐,๐๐๐ อบต.	๒๐,๐๐๐ อบต.	๒๐,๐๐๐ อบต.	๒๐,๐๐๐ อบต.	๒๐,๐๐๐ อบต.
๘	ก่อสร้างราวกันตกท่อลอดเหลี่ยม (บล็อกคอนเวรส์) ม.๑	ป้องกันการเกิด อุบัติเหตุ	ยาว ๔๐ ม. สูง ๑ ม.	๕๐,๐๐๐ อบต.	๕๐,๐๐๐ อบต.	๕๐,๐๐๐ อบต.	๕๐,๐๐๐ อบต.	๕๐,๐๐๐ อบต.
๙	ซ่อมแซมถนนลูกรังบ้านสะพุง ม. ๑ - บ้านนาเจริญ ม.๑๓	เพื่อให้ประชาชนมีถนน สัญญาไปมาสะดวก	กว้าง ๓ ม. ยาว ๑,๒๐๐ ม. หนาเฉลี่ย ๐.๑๐ ม.	๑๕๐,๐๐๐ อบต.	๑๕๐,๐๐๐ อบต.	๑๕๐,๐๐๐ อบต.	๑๕๐,๐๐๐ อบต.	๑๕๐,๐๐๐ อบต.
๑๐	ซ่อมแซมถนนลูกรังจากฝายน้ำล้นห้วยระวี - บ้านสะพุง ม.๑	เพื่อให้ประชาชนมีน้ำใช้ สัญญาไปมาสะดวก	กว้าง ๓ ม. ยาว ๑,๒๐๐ ม. หนาเฉลี่ย ๐.๑๐ ม.	๘๘,๐๐๐ อบต.	๘๘,๐๐๐ อบต.	๘๘,๐๐๐ อบต.	๘๘,๐๐๐ อบต.	๘๘,๐๐๐ อบต.
๑๑	ปรับปรุงถนนดินให้เป็นลูกรังสายเลียบบคลอง (ช่วงระหว่างบ้านสะพุง ม. ๑ รอยเขตเชื่อมต่อกับ ต.สระเยาวี	เพื่อให้ประชาชนมีถนน สัญญาไปมาสะดวก	กว้าง ๔ เมตร ยาว ๑,๐๐๐ เมตร หนาเฉลี่ย ๐.๑๐ ม.	๘๘,๐๐๐ อบต.	๘๘,๐๐๐ อบต.	๘๘,๐๐๐ อบต.	๘๘,๐๐๐ อบต.	๘๘,๐๐๐ อบต.
๑๒	ปรับปรุงถนนดินให้เป็นลูกรังสายเลียบบคลอง	เพื่อให้ประชาชนมีถนน	กว้าง ๔ เมตร ยาว ๔๐๐ เมตร	๓๕,๒๐๐	๓๕,๒๐๐	๓๕,๒๐๐	๓๕,๒๐๐	๓๕,๒๐๐

	ระวี จากพื้นที่การเกษตรนายบุญจันทร์ เกษี - พื้นที่การเกษตรนายสุคิด คณะนา ม.๑	สัญญาไปมาสะดวก	หนาเฉลี่ย ๐.๑๐ ม.	อบต.	อบต.	อบต.	อบต.	อบต.
๑๓	ซ่อมแซมถนนลูกรังจากพื้นที่การเกษตร นายสุพรรณ อ้อมขมภู - พื้นที่การเกษตร นายประมวล อัฐแปร ม.๒	เพื่อให้ความปลอดภัย ในการสัญจรไปมา สะดวก	กว้าง ๒.๕๐ ม.ยาว ๗๐๐ ม. หนาเฉลี่ย ๐.๑๐ ม.	๓๙,๐๐๐ อบต./อบจ./ หน่วยงานอื่น	๓๙,๐๐๐ อบต./อบจ./ หน่วยงานอื่น	๓๙,๐๐๐ อบต./อบจ./ หน่วยงานอื่น	๓๙,๐๐๐ อบต./อบจ./ หน่วยงานอื่น	๓๙,๐๐๐ อบต./อบจ./ หน่วยงานอื่น
๑๓	ปรับปรุงถนนลูกรังให้เป็นถนนหินคลุกสายจาก พื้นที่การเกษตรนายลี โสตา ม.๒- หนองอะลำ	เพื่อให้ประชาชนมีถนน สัญจรไปมาสะดวก	กว้าง ๒.๕๐ ม. ยาว ๑,๐๐๐ ม. หนาเฉลี่ย ๐.๑๐ ม.	๑๘๕,๐๐๐ อบต./อบจ./ หน่วยงานอื่น	๑๘๕,๐๐๐ อบต./อบจ./ หน่วยงานอื่น	๑๘๕,๐๐๐ อบต./อบจ./ หน่วยงานอื่น	๑๘๕,๐๐๐ อบต./อบจ./ หน่วยงานอื่น	๑๘๕,๐๐๐ อบต./อบจ./ หน่วยงานอื่น
๑๔	ปรับปรุงถนนลูกรังให้เป็นถนนหินคลุกสายจาก พื้นที่การเกษตรนายสุพรรณ อ้อมขมภู-พื้นที่ การเกษตรนายคำ ชินรักษา ม. ๒	เพื่อให้ประชาชนมีถนน สัญจรไปมาสะดวก	กว้าง ๔ ม. ยาว ๗๐๐ ม. หนาเฉลี่ย ๐.๑๐ ม.	๒๐๗,๒๐๐ อบต./อบจ./ หน่วยงานอื่น	๒๐๗,๒๐๐ อบต./อบจ./ หน่วยงานอื่น	๒๐๗,๒๐๐ อบต./อบจ./ หน่วยงานอื่น	๒๐๗,๒๐๐ อบต./อบจ./ หน่วยงานอื่น	๒๐๗,๒๐๐ อบต./อบจ./ หน่วยงานอื่น

๑๕	ติดตั้งลูกระนาดชะลอความเร็วบ้านจอก เริ่มจากสามแยก - บ้านนางสตรี ตำบลพิมพ์ ม.๒	เพื่อให้ความปลอดภัย ในการสัญจรไปมาสะดวก	กว้าง ๓๕ ซม. ยาว ๕๐ ซม. สูง ๕ ซม. จำนวน ๔ จุดๆละ ๘ ท่อน รวม ๓๒ ท่อน	๓๒,๐๐๐ อบต.	๓๒,๐๐๐ อบต.	๓๒,๐๐๐ อบต.	๓๒,๐๐๐ อบต.	๓๒,๐๐๐ อบต.
๑๖	ก่อสร้างถนน คสล.จากพื้นที่การเกษตรนาย ถาวร ตาอูด - พื้นที่การเกษตรนายลี โสตา ม.๒	เพื่อให้ประชาชนมีถนน สัญจรไปมาสะดวก	ช่วงที่ ๑ กว้าง ๔ ม. ยาว ๒๐๐ ม. หนา ๐.๑๕ เมตร ไหล่ทางลูกรังข้างละ ๐.๒๐ เมตร ช่วงที่ ๒ กว้าง ๔ เมตร ยาว ๑๐๐ เมตร หนา ๐.๑๕ เมตร ไหล่ทางลูกรังข้างละ	๕๐๐,๐๐๐ อบต./อบจ./ หน่วยงานอื่น	๕๐๐,๐๐๐ อบต./อบจ./ หน่วยงานอื่น	๕๐๐,๐๐๐ อบต./อบจ./ หน่วยงานอื่น	๒๔๐,๘๐๐ อบต./อบจ./ หน่วยงานอื่น	๒๔๐,๘๐๐ อบต./อบจ./ หน่วยงานอื่น

			๐.๒๐ เมตร						
๑๗	ซ่อมแซมถนนลูกรังจากพื้นที่การเกษตรนายลี โสดา - พื้นที่การเกษตรนายดำ ชินรักษา ม. ๒	เพื่อให้ความปลอดภัย ในการสัญจรไปมา สะดวก	กว้าง ๔ ม. ยาว ๖๐๐ ม. หนาเฉลี่ย ๐.๑๐ ม.	๕๓,๐๐๐ อบต.	๕๓,๐๐๐ อบต.	๕๓,๐๐๐ อบต.	๕๓,๐๐๐ อบต.	๕๓,๐๐๐ อบต.	
๑๘	ปรับปรุงถนนลงหินคลุก สายบ้านจอก ม. ๒ - เขตรอยต่อ ต.พรมสวัสดิ์	เพื่อให้ประชาชนมีถนน สัญจรไปมาสะดวก	กว้าง ๔ เมตร ยาว ๒๕๐ ม. หนาเฉลี่ย ๐.๑๐ ม.	๗๔,๐๐๐ อบต.	๗๔,๐๐๐ อบต.	๗๔,๐๐๐ อบต.	๗๔,๐๐๐ อบต.	๗๔,๐๐๐ อบต.	
๑๙	ปรับปรุงถนนลูกรังให้เป็นถนนหินคลุกจากสาม แยก บ้านทุ่งระวี -วัดบ้านจอก ม. ๒	เพื่อให้ประชาชนมีถนน สัญจรไปมาสะดวก	กว้าง ๔ เมตร ยาว ๒๕๐ ม. หนา ๐.๑๐ ม.	๗๔,๐๐๐ อบต./อบจ./ หน่วยงานอื่น	๗๔,๐๐๐ อบต./อบจ./ หน่วยงานอื่น	๗๔,๐๐๐ อบต./อบจ./ หน่วยงานอื่น	๗๔,๐๐๐ อบต./อบจ./ หน่วยงานอื่น	๗๔,๐๐๐ อบต./อบจ./ หน่วยงานอื่น	
๒๐	ซ่อมสร้างถนนคสล.จากบ้านทุ่งสว่าง ม.๓ - ทางหลวง ๒๒๑	เพื่อให้ประชาชนมีถนน สัญจรไปมาสะดวก	ช่วงที่ ๑ กว้าง ๔ ม. ยาว ๗๕๐ ม. หนา ๐.๑๕ ม. ไหล่ทางลูกรังข้างละ ๐.๒๐ ม. ช่วงที่ ๒ กว้าง ๔ เมตร ยาว ๗๕๐ เมตร หนา ๐.๑๕ ม. ไหล่ทางลูกรังข้างละ ๐.๒๐ ม.	๑,๘๐๖,๐๐๐ อบต./อบจ./ หน่วยงานอื่น	๑,๘๐๖,๐๐๐ อบต./อบจ./ หน่วยงานอื่น	๑,๘๐๖,๐๐๐ อบต./อบจ./ หน่วยงานอื่น	๑,๘๐๖,๐๐๐ อบต./อบจ./ หน่วยงานอื่น	๑,๘๐๖,๐๐๐ อบต./อบจ./ หน่วยงานอื่น	

๒๑	ก่อสร้างถนน คสล.จากพื้นที่การเกษตรนาย ประมวล จันทร์กรณ์ ม.๓ - พื้นที่การเกษตร นางวัลภา ศรีปัตเนตร ม. ๓	เพื่อให้ประชาชนมีถนน สัญจรไปมาสะดวก	จำนวน ๕ ช่วง กว้าง ๔ ม. ยาว ๒๐๐ ม. หนา ๐.๑๕ ม. ไหล่ทางลูกรังข้างละ ๐.๒๐ ม.	๕๐๐,๐๐๐ อบต./อบจ./ หน่วยงานอื่น	๕๐๐,๐๐๐ อบต./อบจ./ หน่วยงานอื่น	๕,๐๐๐,๐๐๐ อบต./อบจ./ หน่วยงานอื่น	๕๐๐,๐๐๐ อบต./อบจ./ หน่วยงานอื่น	๕๐๐,๐๐๐ อบต./อบจ./ หน่วยงานอื่น
๒๒	ซ่อมแซมถนนลูกรังจากพื้นที่การเกษตรนาง ประภัสสร เผื่อแผ่ - พื้นที่การเกษตรนางหนูเลียบ ทองสาย ม. ๓	เพื่อให้ประชาชนมีถนน สัญจรไปมาสะดวก	กว้าง ๔ ม. ยาว ๕๘๐ ม. หนาเฉลี่ย ๐.๑๐ ม.	๕๑,๐๐๐ อบต./อบจ./ หน่วยงานอื่น	๕๑,๐๐๐ อบต./อบจ./ หน่วยงานอื่น	๕๑,๐๐๐ อบต./อบจ./ หน่วยงานอื่น	๕๑,๐๐๐ อบต./อบจ./ หน่วยงานอื่น	๕๑,๐๐๐ อบต./อบจ./ หน่วยงานอื่น
๒๓	ซ่อมแซมถนนลูกรังจากพื้นที่การเกษตรนายทอง จิตรมัน ถึง พื้นที่การเกษตรนางสมคิด บัวงาม ม. ๓	เพื่อให้ประชาชนมีถนน สัญจรไปมาสะดวก	กว้าง ๓ ม. ยาว ๑,๐๐๐ ม. หนาเฉลี่ย ๐.๑๐ ม.	๖๖,๐๐๐ อบต./อบจ./ หน่วยงานอื่น	๖๖,๐๐๐ อบต./อบจ./ หน่วยงานอื่น	๖๖,๐๐๐ อบต./อบจ./ หน่วยงานอื่น	๖๖,๐๐๐ อบต./อบจ./ หน่วยงานอื่น	๖๖,๐๐๐ อบต./อบจ./ หน่วยงานอื่น
๒๔	ก่อสร้างถนน คสล.จากพื้นที่การเกษตรนาย ทองใส เดชแพง - หนองแต้ ม. ๓	เพื่อให้ประชาชนมีถนน สัญจรไปมาสะดวก	กว้าง ๔ เมตร ยาว ๒๐๐ ม. หนา ๐.๑๕ ม. ไหล่ทางลูกรังข้างละ ๐.๒๐ ม.	๕๐๐,๐๐๐ อบต./อบจ./ หน่วยงานอื่น	๕๐๐,๐๐๐ อบต./อบจ./ หน่วยงานอื่น	๕๐๐,๐๐๐ อบต./อบจ./ หน่วยงานอื่น	๕๐๐,๐๐๐ อบต./อบจ./ หน่วยงานอื่น	๕๐๐,๐๐๐ อบต./อบจ./ หน่วยงานอื่น
๒๕	ก่อสร้างถนน คสล.จากบ้านนายสายทอง เผื่อแผ่ - บ้านนางสาวกิตติมา ธรรมวงษ์ ม.๓	เพื่อให้ประชาชนมีถนน สัญจรไปมาสะดวก	ช่วงที่ ๑ กว้าง ๓.๐๐ ม. ยาว ๒๕๐ ม. หนา ๐.๑๕ ม. ไหล่ทางลูกรังข้างละ ๐.๒๐ ม. ช่วงที่ ๒ กว้าง ๓.๐๐ ม. ยาว ๑๕๐ ม. หนา ๐.๑๕ ม. ไหล่ทางลูกรังข้างละ ๐.๒๐ ม.	๔,๕๒๒,๐๐๐ อบต./อบจ./ หน่วยงานอื่น	๔๕๒,๐๐๐ อบต./อบจ./ อบต./ อบจ./	๔๕๒,๐๐๐ อบต./อบจ./ อบต./ อบจ./	๔๕๒,๐๐๐ อบต./อบจ./ อบต./ อบจ./	๔๕๒,๐๐๐ อบต./อบจ./ อบต./ อบจ./
๒๖	ซ่อมสร้างผิวทาง AC สายบ้านทุ่งสว่าง ม. ๓	เพื่อให้ประชาชนมีถนน	ซ่อมสร้างผิวทาง AC กว้าง ๕ ม.					

	ศรีสะเกษ-กันทรลักษ์ (๒๒๑)	สัญญาไปมาสะดวก	ยาว ๑,๕๐๐ ม. หนา ๐.๐๔ ม.	๑,๘๓๗,๕๐๐ อบต./อบจ./ หน่วยงานอื่น	๑,๘๓๗,๕๐๐ อบต./ อบจ./ หน่วยงาน อื่น	๑,๘๓๗,๕๐๐ อบต./ อบจ./ หน่วยงาน อื่น	๑,๘๓๗,๕๐๐ อบต./ อบจ./ หน่วยงาน อื่น	๑,๘๓๗,๕๐๐ อบต./ อบจ./ หน่วยงาน อื่น
๒๗	ปรับถนนดินให้เป็นถนนลูกรังจากพื้นที่ การเกษตร นายสุพัฒน์ สายทะวงษ์ - หนองแต้ (ทั้ง ๒ ฝั่ง คลอง ) ม. ๓	เพื่อให้ประชาชนมีถนน สัญญาไปมาสะดวก	กว้าง ๔ ม. ยาว ๙๐๐ม. หนาเฉลี่ย ๐.๑๐ ม.	๗๙๒๐๐ อบต./อบจ./ หน่วยงานอื่น	๗๙,๒๐๐ อบต./อบจ./ หน่วยงานอื่น	๗๙๒๐๐ อบต./อบจ./ หน่วยงานอื่น	๗๙๒๐๐ อบต./อบจ./ หน่วยงานอื่น	๗๙๒๐๐ อบต./อบจ./ หน่วยงาน
๒๘	ซ่อมสร้างถนน คสล. จากบ้านนายทองสสา ฝือแม่ - บ้านนายกันหา ฝือแม่ ม. ๓	เพื่อให้ประชาชนมีถนน สัญญาไปมาสะดวก	กว้าง ๓ ม. ยาว ๑๐๐ ม. หนาเฉลี่ย ๐.๑๐ ม.	๑๘๐,๖๐๐ อบต./ อบจ./ หน่วยงานอื่น	๑๘๐,๖๐๐ อบต./ อบจ./ หน่วยงาน อื่น	๑๘๐,๖๐๐ อบต./ อบจ./ หน่วยงานอื่น	๑๘๐,๖๐๐ อบต./ อบจ./ หน่วยงานอื่น	๑๘๐,๖๐๐ อบต./ อบจ./ หน่วยงาน
๒๙	ปรับปรุงถนนดินให้เป็นลูกรังจากพื้นที่การเกษตร เกษตรนายผล ฝือแม่ -พื้นที่การเกษตร นายสายันต์ อร่ามเรือง	เพื่อให้ประชาชนมีถนน สัญญาไปมาสะดวก	กว้าง ๔ ม. ยาว ๑,๒๐๐ ม. หนาเฉลี่ย ๐.๑๐ ม.	๑๐๕,๖๐๐ อบต./ อบจ./ หน่วยงานอื่น	๑๐๕,๖๐๐ อบต./ อบจ./ หน่วยงาน อื่น	๑๐๕,๖๐๐ อบต./ อบจ./ หน่วยงานอื่น	๑๐๕,๖๐๐ อบต./ อบจ./ หน่วยงานอื่น	๑๐๕,๖๐๐ อบต./ อบจ./ หน่วยงาน

๓๐	ซ่อมแซมถนนลูกรังหน้าวัดปละ ม.๔ - บ้าน หนองบัวทอง ต.สระยาว	เพื่อให้ประชาชนมีถนน สัญญาไปมาสะดวก	กว้าง ๔ ม. ยาว ๑,๐๐๐ ม. หนาเฉลี่ย ๐.๑๐ ม.	๘๘,๐๐๐ อบต./ อบจ./	๘๘,๐๐๐ อบต./ อบจ./	๘๘,๐๐๐ อบต./ อบจ./	๘๘,๐๐๐ อบต./ อบจ./	๘๘,๐๐๐ อบต./ อบจ./
----	--	--	--	--------------------------	--------------------------	--------------------------	--------------------------	--------------------------

				หน่วยงานอื่น	หน่วยงานอื่น	หน่วยงานอื่น	หน่วยงานอื่น	หน่วยงานอื่น
๓๑	ปรับปรุงถนนลูกรังให้เป็นถนนหินคลุกสาย จากสามแยกหน้าวัดบ้านปละ ม. ๔ - เขตเชื่อมต่อกับ ต.ตุม	เพื่อให้ประชาชนมีถนน สัญจรไปมาสะดวก	กว้าง ๓ ม. ยาว ๕๐๐ ม. หนาเฉลี่ย ๐.๑๐ ม.	๑๑๐,๐๐๐ อบต./ อบจ./ หน่วยงานอื่น	๑๑๐,๐๐๐ อบต./ อบจ./ หน่วยงานอื่น	๑๑๐,๐๐๐ อบต./ อบจ./ หน่วยงานอื่น	๑๑๐,๐๐๐ อบต./ อบจ./ หน่วยงานอื่น	๑๑๐,๐๐๐ อบต./ อบจ./ หน่วยงานอื่น
๓๒	ซ่อมสร้างถนน คสล.จากศูนย์พัฒนาสตรี ม.๔ - บ้านทุ่งสว่าง ม. ๓	เพื่อให้ประชาชนมีถนน สัญจรไปมาสะดวก	จำนวน ๔ ช่วง กว้าง ๕ ม. ยาว ๑๖๕ เมตร หนา ๐.๑๕ ม. ไหล่ทางลูกรังข้างละ ๐.๒๐ ม. ช่วงที่ ๕ กว้าง ๕.๐๐ ม. ยาว ๔๔๐ ม. หนา ๐.๑๕ ม. ไหล่ทางลูกรังข้างละ ๐.๒๐ ม.	๕๐๐,๐๐๐ อบต./ อบจ./ หน่วยงานอื่น	๕๐๐,๐๐๐ อบต./ อบจ./ หน่วยงานอื่น	๕๐๐,๐๐๐ อบต./ อบจ./ หน่วยงานอื่น	๕๐๐,๐๐๐ อบต./ อบจ./ หน่วยงานอื่น	๑,๓๒๕,๕๐๐ อบต./ อบจ./ หน่วยงานอื่น
๓๓	ก่อสร้างถนน คสล.จากบ้านนายสมควร ใสสายทา -ศาลปู่ตา บ้านปละ ม. ๔	เพื่อให้ประชาชนมีถนน สัญจรไปมาสะดวก	กว้าง ๔ ม.ยาว ๑๒๘ ม. หนา ๐.๑๕ ม. ไหล่ทางลูกรังข้างละ ๐.๒๐ ม.	๓๐๘,๐๐๐ อบต./ อบจ./ หน่วยงานอื่น	๓๐๘,๐๐๐ อบต./ อบจ./ หน่วยงานอื่น	๓๐๘,๐๐๐ อบต./ อบจ./ หน่วยงานอื่น	๓๐๘,๐๐๐ อบต./ อบจ./ หน่วยงานอื่น	๓๐๘,๐๐๐ อบต./ อบจ./ หน่วยงานอื่น
๓๔	ก่อสร้างราวกันตกบล็อกคอนกรีตสายบ้าน ปละ ม. ๔ - บ้านทุ่งสว่าง ม.๓	เพื่อความปลอดภัย ในการสัญจรไปมา สะดวก	ขนาดยาว ๘.๐๐ ม. สูง ๑.๐๐ ม. จำนวน ๓ จุด	๓๕,๐๐๐ อบต./ อบจ./ หน่วยงานอื่น	๓๕,๐๐๐ อบต./ อบจ./ หน่วยงานอื่น	๓๕,๐๐๐ อบต./ อบจ./ หน่วยงานอื่น	๓๕,๐๐๐ อบต./ อบจ./ หน่วยงานอื่น	๓๕,๐๐๐ อบต./ อบจ./ หน่วยงานอื่น
๓๕	ก่อสร้างราวกันตกบล็อกคอนกรีต ม.๕ จุดที่ ๑ สามแยกทางไปบ้านโคก ต.ศรีแก้ว	เพื่อความปลอดภัย ในการสัญจรไปมา	ขนาดยาว ๘.๐๐ ม. สูง ๑.๐๐ ม.	๗๐,๐๐๐ อบต./	๗๐,๐๐๐ อบต./	๗๐,๐๐๐ อบต./	๗๐,๐๐๐ อบต./	๗๐,๐๐๐ อบต./

				อบจ./ หน่วยงานอื่น	อบจ./ หน่วยงาน อื่น	อบจ./ หน่วยงานอื่น	อบจ./ หน่วยงานอื่น	อบจ./ หน่วยงาน
	จุดที่ ๑ สามแยกทางไปบ้านไผ่งาม ม.๑๐							
๓๖	ซ่อมสร้างจากสี่แยกหมู่บ้าน -บ้านนางแปะ จันทา ม. ๔	เพื่อให้ประชาชนมีถนน สัญจรไปมาสะดวก	กว้าง ๕ ม.ยาว ๗๐ ม. หนาเฉลี่ย ๐.๑๕ ม.	๒๑๐,๗๐๐ อบต./ อบจ./	๒๑๐,๗๐๐ อบต./ อบจ./	๒๑๐,๗๐๐ อบต./ อบจ./	๒๑๐,๗๐๐ อบต./ อบจ./	๒๑๐,๗๐๐ อบต./ อบจ./
๓๗	ซ่อมแซมถนนลูกรังจากบ้านนางเจริญ สี่ลี้ว- พื้นที่การเกษตร นางปี วงษ์ดี	เพื่อให้ประชาชนมีถนน สัญจรไปมาสะดวก	กว้าง ๕ ม.ยาว ๗๐ ม. หนาเฉลี่ย ๐.๑๐ ม.	๗๗,๐๐๐ อบต./ อบจ./	๗๗,๐๐๐ อบต./ อบจ./ หน่วยงาน อื่น	๗๗,๐๐๐ อบต./ อบจ./	๗๗,๐๐๐ อบต./ อบจ./	๗๗,๐๐๐ อบต./ อบจ./
๓๘	ปรับปรุงถนนลูกรังให้เป็นถนนหินคลุก จากพื้นที่ การเกษตรนางปี วงษ์ดี -พื้นที่การเกษตรนางลี มาตยารักษ์ ม. ๔	เพื่อให้ประชาชนมีถนน สัญจรไปมาสะดวก	กว้าง ๔ ม.ยาว ๘๐๐ ม. หนาเฉลี่ย ๐.๑๐ ม.	๓๒๖,๘๐๐ อบต./ อบจ./	๓๒๖,๘๐๐ อบต./ อบจ./ หน่วยงาน อื่น	๓๒๖,๘๐๐ อบต./ อบจ./	๓๒๖,๘๐๐ อบต./ อบจ./	๓๒๖,๘๐๐ อบต./ อบจ./
๓๙	ซ่อมแซมถนนลูกรังจากบล็อกคอนเวรส์ บ้านอานวย ม.๕ - บ้านไผ่งาม ม. ๑๐ (ถนนสายเลียบบคลอง)	เพื่อให้ประชาชนมีถนน สัญจรไปมาสะดวก	กว้าง ๓ เมตร ยาว ๘๐๐ เมตร หนาเฉลี่ย ๐.๑๐ ม.	๕๒,๐๐๐ อบต./ อบจ./	๕๒,๐๐๐ อบต./ อบจ./ หน่วยงาน อื่น	๕๒,๐๐๐ อบต./ อบจ./	๕๒,๐๐๐ อบต./ อบจ./	๕๒,๐๐๐ อบต./ อบจ./
๔๐	ก่อสร้างถนนคสล.จากบ้านอานวย ม. ๕ - เขต	เพื่อให้ประชาชนมีถนน	กว้าง ๕ ม. ยาว ๒๖๕ เมตร	๑๕๙,๕๓๐	๑๕๙,๕๓๐	๑๕๙,๕๓๐	๑๕๙,๕๓๐	๑๕๙,๕๓๐

	รอยต่อ ต.ศรีแก้ว	สัญญาไปมาสะดวก	หนา ๐.๑๕ ม. ไหล่ทางลูกรังข้างละ ๐.๒๐ ม.	อบต./ อบจ./	อบต./ อบจ./	อบต./ อบจ./	อบต./ อบจ./	อบต./ อบจ./
๔๑	ซ่อมแซมถนนลูกรังสายจากบ้านนางแสง นางวงศ์ - สามแยกทางไปบ้านโคก ต.ศรีแก้ว ม.๕	เพื่อให้ประชาชนมีถนน สัญญาไปมาสะดวก	กว้าง ๕.๐๐ ม. ยาว ๙๐๐ ม. หนาเฉลี่ย ๐.๑๐ ม.	๙๗,๐๐๐ อบต./ อบจ./ หน่วยงานอื่น	๙๗,๐๐๐ อบต./ อบจ./ หน่วยงาน อื่น	๙๗,๐๐๐ อบต./ อบจ./ หน่วยงานอื่น	๙๗,๐๐๐ อบต./ อบจ./ หน่วยงานอื่น	๙๗,๐๐๐ อบต./ อบจ./ หน่วยงาน
๔๒	ซ่อมสร้างถนนคสล.จากสามแยกบ้านนาไข จิตร มัน - บ้านนางทองใบ ชื่นจันทร์ ม. ๕	เพื่อให้ประชาชนมีถนน สัญญาไปมาสะดวก	กว้าง ๕.๐๐ ม. ยาว ๒๐๐ ม. หนา ๐.๑๕ ม. ไหล่ทางลูกรังข้างละ ๐.๒๐ ม.	๖๐๒๐๐๐ อบต./ อบจ./ หน่วยงานอื่น	๖๐๒๐๐๐ อบต./ อบจ./ หน่วยงาน อื่น	๖๐๒,๐๐๐ อบต./ อบจ./ หน่วยงานอื่น	๖๐๒๐๐๐ อบต./ อบจ./ หน่วยงานอื่น	๖๐๒๐๐๐ อบต./ อบจ./ หน่วยงาน
๔๓	ก่อสร้างถนน คสล.จากบ้านนายคำภีร์ สายสังข์ -สามแยกบ้านอานวย - รอยเขตตำบลศรีแก้ว	เพื่อให้ประชาชนมีถนน สัญญาไปมาสะดวก	กว้าง ๔ ม. ยาว ๖๐ เมตร หนา ๐.๑๕ ม. ไหล่ทางลูกรังข้างละ ๐.๒๐ ม.	๑๔๔๕๐๐ อบต./ อบจ./ หน่วยงานอื่น	๑๔๔,๕๐๐ อบต./ อบจ./ หน่วยงาน อื่น	๑๔๔๕๐๐ อบต./ อบจ./ หน่วยงานอื่น	๑๔๔๕๐๐ อบต./ อบจ./ หน่วยงานอื่น	๑๔๔๕๐๐ อบต./ อบจ./ หน่วยงาน
๔๔	ก่อสร้างถนนดินตัดใหม่สายเลียบบคลอง ฟิ่ง ตะวันออก(คลองภัยแล้ง)จากพื้นที่การเกษตร นางหนูพิน พลปลัด -คลองไส้ไก่ ม. ๖	เพื่อให้ประชาชนมีถนน สัญญาไปมาสะดวก	กว้าง ๔ ม. ยาว ๖๕๐ ม. สูง ๐.๖๐ ม.	๕๕๐๐๐ อบต./ อบจ./ หน่วยงานอื่น	๕๕๐๐๐ อบต./ อบจ./ หน่วยงาน อื่น	๕๕๐๐๐ อบต./ อบจ./ หน่วยงานอื่น	๕๕๐๐๐ อบต./ อบจ./ หน่วยงานอื่น	๕๕๐๐๐ อบต./ อบจ./ หน่วยงาน
๔๕	ก่อสร้างถนนดินตัดใหม่สายเลียบบคลอง ฟิ่ง ตะวันออก(คลองภัยแล้ง)จากพื้นที่การเกษตร	เพื่อให้ประชาชนมีถนน สัญญาไปมาสะดวก	กว้าง ๔ ม. ยาว ๖๕๐ ม. สูง ๐.๖๐ ม.	๕๕๐๐๐ อบต./	๕๕๐๐๐ อบต./	๕๕๐๐๐ อบต./	๕๕๐๐๐ อบต./	๕๕๐๐๐ อบต./

				อบจ./ หน่วยงานอื่น	อบจ./ หน่วยงาน อื่น	อบจ./ หน่วยงานอื่น	อบจ./ หน่วยงานอื่น	อบจ./ หน่วยงาน
	นายลำเพ็ง ชาตรี -พื้นที่การเกษตรนายประหยัด ม.๖							
๔๖	ก่อสร้างถนน คสล.จากบ้านนายคำมี น้อย พรหม-วัดบ้านศรีโนนงาม ม.๖	เพื่อให้ประชาชนมีถนน สัญจรไปมาสะดวก	กว้าง ๔ ม. ยาว ๒๖ ม. หนา ๐.๑๕ ม. ไหล่ทางลูกรังข้างละ ๐.๒๐ ม.	๖๒,๘๐๐ อบต.	๖๒,๘๐๐ อบต.	๖๒,๘๐๐ อบต.	๖๒,๘๐๐ อบต.	๖๒,๘๐๐ อบต.
๔๗	ปรับปรุงซ่อมแซมถนนลูกรังฝึงคลองภัยแล้ง ม.๖ จากถนนลาดยาง - บ้านนางนัด โสตา	เพื่อให้ประชาชนมีถนน สัญจรไปมาสะดวก	กว้าง ๓.๕๐ ม.ยาว ๔๐๐ ม หนาเฉลี่ย ๐.๑๐ ม.	๓๐,๐๐๐ อบต.	๓๐,๐๐๐ อบต.	๓๐,๐๐๐ อบต.	๓๐,๐๐๐ อบต.	๓๐,๐๐๐ อบต.
๔๘	ก่อสร้าง คสล. จากบ้านนายสมสะอาด ศรีสำโรง -บ้านนายบรรจง บุญรักษา ม.๖	เพื่อให้ประชาชนมีถนน สัญจรไปมาสะดวก	กว้าง ๓.๐๐ ม. ยาว ๑๕๐ ม. หนา ๐.๑๕ ม. ไหล่ทางลูกรังข้างละ ๐.๒๐ ม.	๒๗๑,๐๐๐ อบต.	๒๗๑,๐๐๐ อบต.	๒๗๑,๐๐๐ อบต.	๒๗๑,๐๐๐ อบต.	๒๗๑,๐๐๐ อบต.
๔๙	ปรับปรุงถนนดินให้เป็นถนนลูกรังสายเสียบ คลองส่งน้ำบ้านหนองขาม ม. ๖	เพื่อให้ประชาชนมีถนน สัญจรไปมาสะดวก	กว้าง ๔.๐๐ ม. ยาว ๓,๐๐๐ ม. หนาเฉลี่ย ๐.๑๐ ม.	๒๖๕,๐๐๐ อบต./ อบจ./ หน่วยงานอื่น	๒๖๕,๐๐๐ อบต./ อบจ./ หน่วยงาน อื่น	๒๖๕,๐๐๐ อบต./ อบจ./ หน่วยงานอื่น	๒๖๕,๐๐๐ อบต./ อบจ./ หน่วยงานอื่น	๒๖๕,๐๐๐ อบต./ อบจ./ หน่วยงาน

๕๐	ก่อสร้างถนนดินตัดใหม่สายเสียบคลองภัยแล้ง ฝั่งตะวันออก - พื้นที่การเกษตรนางครุณี	เพื่อให้ประชาชนมีถนน สัญจรไปมาสะดวก	กว้าง ๔ เมตร ยาว ๑๕๐๐ ม. หนา ๐.๑๕ ม.ไหล่ทางลูกรังข้างละ ๐.๒๐ ม.	๑๕๐,๐๐๐ อบต.	๑๕๐,๐๐๐ อบต.	๑๕๐,๐๐๐ อบต.	๑๕๐,๐๐๐ อบต.	๑๕๐,๐๐๐ อบต.
----	--	--	--	-----------------	-----------------	-----------------	-----------------	-----------------

	บริษัท ม. ๖								
๕๑	ซ่อมแซมถนนลูกรังฝั่งคลองภัยแล้ง (ฝั่งตะวันตก) ม.๖  ช่วงที่ ๑.จากถนนลาดยาง - พื้นที่การเกษตร นายทองวัน ทำบุญ  ช่วงที่ ๒.จากถนนลาดยาง - พื้นที่การเกษตร นางครุณี บริษัท	เพื่อให้ประชาชนมีถนน สัญจรไปมาสะดวก	จำนวน ๒ ช่วง ช่วงที่ ๑ กว้าง ๕ ม.ยาว ๖๐๐ ม.หนาเฉลี่ย๐.๑๐ ม.  ช่วงที่ ๒ กว้าง ๕ ม.ยาว ๔๐๐ ม. หนาเฉลี่ย ๐.๑๐ ม.	๖๖,๐๐๐ อบต.	๖๖,๐๐๐ อบต.	๖๖,๐๐๐ อบต.	๖๖,๐๐๐ อบต.	๖๖,๐๐๐ อบต.	
๕๒	ก่อสร้างถนนดินตัดใหม่จากพื้นที่การเกษตร นางสนอง เกษี -พื้นที่การเกษตรนางแพงศรี โชติ ม. ๗	เพื่อให้ประชาชนมีถนน สัญจรไปมาสะดวก	กว้าง ๔ ม. ยาว ๑,๗๕๐ ม. สูง ๐.๖๐ ม.	๒๔๐,๐๐๐ อบต.	๒๔๐,๐๐๐ อบต.	๒๔๐,๐๐๐ อบต.	๒๔๐,๐๐๐ อบต.	๒๔๐,๐๐๐ อบต.	
๕๓	ซ่อมสร้างถนน คสล.สายบ้านหนองอะเลา ม. ๗ - บ้านจอก ม. ๒	เพื่อให้ประชาชนมีถนน สัญจรไปมาสะดวก	กว้าง ๔ เมตร ยาว ๑๐๐ ม. หนา ๐.๑๕ ม. ไหล่ทางลูกรังข้างละ ๐.๒๐ ม.	๒๕๐,๐๐๐ อบต.	๒๕๐,๐๐๐ อบต.	๒๕๐,๐๐๐ อบต.	๒๕๐,๐๐๐ อบต.	๒๕๐,๐๐๐ อบต.	
๕๐	ก่อสร้างถนนดินตัดใหม่สายบ้านหนองอะเลา ม.๗ - ร.ร.ศรีรัตนวิทยา	เพื่อให้ประชาชนมีถนน สัญจรไปมาสะดวก	กว้าง ๕.๐๐ ม. ยาว ๔๐๐ ม. สูง ๐.๖๐ ม.	๑๐๐,๐๐๐ อบต./อบจ./ หน่วยงานอื่น	๑๐๐,๐๐๐ อบต./อบจ./ หน่วยงานอื่น	๑๐๐,๐๐๐ อบต./อบจ./ หน่วยงานอื่น	๑๐๐,๐๐๐ อบต./อบจ./ หน่วยงานอื่น	๑๐๐,๐๐๐ อบต./อบจ./ หน่วยงานอื่น	
๕๑	ปรับปรุงถนนลูกรังให้เป็นหินคลุกสายจากถนน ศรีสะเกษ-กันทรลักษ์ (๒๒๑) - บ้านนายชาน สมเศร้า ม. ๗	เพื่อให้ประชาชนมีถนน สัญจรไปมาสะดวก	กว้าง ๔ ม. ยาว ๒๐๐ ม. หนาเฉลี่ย ๐.๑๐ ม.	๕๙,๐๐๐ อบต./อบจ./ หน่วยงานอื่น	๕๙,๐๐๐ อบต./อบจ./ หน่วยงานอื่น	๕๙,๐๐๐ อบต./อบจ./ หน่วยงานอื่น	๕๙,๐๐๐ อบต./อบจ./ หน่วยงานอื่น	๕๙,๐๐๐ อบต./อบจ./ หน่วยงานอื่น	
๕๒	ก่อสร้างถนน คสล.จากบ้านนางหอมมะลิ	เพื่อให้ประชาชนมีถนน	กว้าง ๔ เมตร ยาว ๑๐๐ ม.	๒๕๐,๐๐๐	๒๕๐,๐๐๐	๒๕๐,๐๐๐	๒๕๐,๐๐๐	๒๕๐,๐๐๐	